



367915, Республика Дагестан, г. Махачкала,
п. Новый Кяхулай, ул. Новая д.41

**Общество с ограниченной
ответственностью
«ГЕОПРОЕКТ»**

тел. 8(906)449-86-23
e-mail: geoproekt_05@mail.ru

Свидетельство СРО-И-020-11012010 №25-11-19-398 от 25.11.2019г.

Свидетельство СРО-П-033-30092009 №25-11-19-955 от 25.11.2019г.

Заказчик МКУ «УКС» городского округа «город Дербент»

**Реконструкция городских улиц с заменой/реконструкцией
инженерных коммуникаций улицы Кобякова-Нанейшвили в г.
Дербент Республики Дагестан**

ДОКУМЕНТАЦИЯ ПО ПЛАНИРОВКЕ ТЕРРИТОРИИ

Утверждаемая часть проекта планировки территории

Том 1

Махачкала, 2019



**Общество с ограниченной
ответственностью
«ГЕОПРОЕКТ»**

367915, Республика Дагестан, г. Махачкала,
п. Новый Кяхулай, ул. Новая д.41

тел. 8(906)449-86-23
e-mail: geoproekt_05@mail.ru

Свидетельство СРО-И-020-11012010 №25-11-19-398 от 25.11.2019г.

Свидетельство СРО-П-033-30092009 №25-11-19-955 от 25.11.2019г.

Заказчик МКУ «УКС» городского округа «город Дербент»

**Реконструкция городских улиц с заменой/реконструкцией
инженерных коммуникаций улицы Кобякова-Нанейшвили в г.
Дербент Республики Дагестан**

ДОКУМЕНТАЦИЯ ПО ПЛАНИРОВКЕ ТЕРРИТОРИИ

Утверждаемая часть проекта планировки территории

Том 1

Директор

Н.Д. Раджабов

Главный инженер проекта

Г.Ш. Маджидов

Махачкала, 2019

Состав проекта	
----------------	--

[illegible]

Инв. № подл.	Подп. и дата								
Инв. № подл.		Изм.	Кол.уч	Лист	№ док.	Подп.	Дата	ЭА-19/022 СП	
		Разраб.							
		ГИП							
		Н. контр.							
Состав проекта планировки							Стадия	Лист	Листов
								1	1
							ООО "ГЕОПРОЕКТ"		

УТВЕРЖДАЕМАЯ ЧАСТЬ ПРОЕКТА ПЛАНИРОВКИ ТЕРРИТОРИИ

**Проект планировки территории в отношении линейного объекта улично-дорожной сети –
« Реконструкция улицы Кобякова-Нанейшвили в г.Дербент Республики Дагестан с заменой
(реконструкцией) инженерных сетей».**

Проект планировки территории разработан в буквальном соответствии с Постановлением Правительства РФ от 12 мая 2017 г. № 564 "Об утверждении Положения о составе и содержании проектов планировки территории, предусматривающих размещение одного или нескольких линейных объектов"

раздел 1 "Проект планировки территории. Графическая часть";

Лист ППТ-1 «чертеж красных линий; чертеж границ зон планируемого размещения линейных объектов; чертеж границ зон планируемого размещения линейных объектов, подлежащих переносу (переустройству) из зон планируемого размещения линейных объектов».

раздел 2 "Положение о размещении линейных объектов".

а) наименование, основные характеристики (категория, протяженность, проектная мощность, пропускная способность, грузонапряженность, интенсивность движения) и назначение планируемых для размещения линейных объектов;

наименование

- Проект планировки территории в отношении линейного объекта улично-дорожной сети – лист ППТ-1

основные характеристики

- Линейный объект- объект местного значения

Местоположение – Республика Дагестан, город Дербент, ул.Кобякова-Нанейшвили.

Границы земельного участка площадью 3,3868 га определен в соответствии с кадастровым планом земельного участка № 05:42:000000:25868, № 05:42:000000:25862

Длина проектируемого участка – 3580,0 м

назначение планируемых для размещения линейных объектов

- категория улицы «Улицы и дороги местного значения (улицы в зонах жилой застройки) по СП 42.13330.2016 «Градостроительство. Планировка и застройка городских и сельских поселений».

- категория автомобильной дороги IV по СП 34.13330.2012 «Автомобильные дороги».

б) перечень субъектов Российской Федерации, перечень муниципальных районов, городских округов в составе субъектов Российской Федерации, перечень поселений, населенных пунктов,

внутригородских территорий городов федерального значения, на территориях которых устанавливаются зоны планируемого размещения линейных объектов;

Республика Дагестан, город Дербент.

в) перечень координат характерных точек границ зон планируемого размещения линейных объектов;

Предусмотрен в составе исходных данных представленным кадастровым номером земельного участка

д) предельные параметры разрешенного строительства, реконструкции объектов капитального строительства, входящих в состав линейных объектов в границах зон их планируемого размещения:

предельное количество этажей и (или) предельная высота объектов капитального строительства, входящих в состав линейных объектов, в границах каждой зоны планируемого размещения таких объектов;

- проектом не устанавливается

максимальный процент застройки каждой зоны планируемого размещения объектов капитального строительства, входящих в состав линейных объектов, определяемый как отношение площади зоны планируемого размещения объекта капитального строительства, входящего в состав линейного объекта, которая может быть застроена, ко всей площади этой зоны;

- проектом не устанавливается

минимальные отступы от границ земельных участков в целях определения мест допустимого размещения объектов капитального строительства, которые входят в состав линейных объектов и за пределами которых запрещено строительство таких объектов, в границах каждой зоны планируемого размещения объектов капитального строительства, входящих в состав линейных объектов;

- проектом не устанавливается

требования к архитектурным решениям объектов капитального строительства, входящих в состав линейных объектов, в границах каждой зоны планируемого размещения таких объектов, расположенной в границах территории исторического поселения федерального или регионального значения, с указанием: требований к цветовому решению внешнего облика таких объектов; требований к строительным материалам, определяющим внешний облик таких объектов; требований к объемно-пространственным, архитектурно-стилистическим и иным характеристикам таких объектов, влияющим на их внешний облик и (или) на композицию, а также на силуэт застройки исторического поселения;

- проектом не устанавливается

е) информация о необходимости осуществления мероприятий по защите сохраняемых объектов капитального строительства (здание, строение, сооружение, объекты, строительство которых не завершено), существующих и строящихся на момент подготовки проекта планировки территории, а также объектов капитального строительства, планируемых к строительству в соответствии с ранее утвержденной документацией по планировке территории, от возможного негативного воздействия в связи с размещением линейных объектов;

- проектом не устанавливается

ж) информация о необходимости осуществления мероприятий по сохранению объектов культурного наследия от возможного негативного воздействия в связи с размещением линейных объектов;

- только часть ул.Кобякова входит в охранную зону культурного наследия, мероприятия предусматриваются в составе археологических изысканий выполняемой в составе инженерных изысканий при разработке проектной документации на реконструкцию

з) информация о необходимости осуществления мероприятий по охране окружающей среды;

Рассматриваемая в данном проекте улица является частью существующей сети улиц по города Дербента. Рассматриваемая улица в комплексе сети городских улиц осуществляет транспортные связи городских кварталов с городским центром города

По условиям рельефа на рассматриваемая улица проходит в равнинной местности.

Источниками химического воздействия наряду с промышленными предприятиями города являются выбросы отработанных газов автотранспорта.

Загрязнение окружающей среды происходит при выполнении большинства технологических процессов, связанных с проведением строительных работ. Однако такое загрязнение носит временный характер. Основную массу загрязняющих веществ составляют отработанные газы различных строительных и транспортных машин. Токсичность их обусловлена, главным образом, наличием окислов азота и сажи, так как большинство из них имеют дизельные двигатели. Расчет шумового воздействия на период проведения работ выполнен при условии одновременной работы в форсированном режиме нескольких единиц строительной техники и автотранспорта, в соответствии с принятой технологией ведения работ и с учетом состава технологических звеньев. Практическая вероятность принятых условий очень мала, что определяет погрешность расчета в безопасную сторону.

На проектируемом объекте в период эксплуатации источником загрязнения атмосферного воздуха будет являться автотранспортный поток.

Для определения влияния выбросов вредных веществ на загрязнение воздушного бассейна в период эксплуатации объекта должны быть выполнены расчеты рассеивания вредных веществ в атмосфере и определены максимальные приземные концентрации.

Для минимизации шумового воздействия на близлежащую жилую застройку в период строительных работ также рекомендуется установить график проветривания. Проведение строительных работ с использованием шумящей техники вблизи жилой застройки должно производиться по следующему графику: каждые два часа должно проводиться отключение всей строительной техники и механизмов на 20-25 минут для возможности провести проветривание жилых комнат жильцами окружающей жилой застройки без нарушения санитарных норм.

и) информация о необходимости осуществления мероприятий по защите территории от чрезвычайных ситуаций природного и техногенного характера, в том числе по обеспечению пожарной безопасности и гражданской обороне.

К перечню мероприятий по защите от чрезвычайных ситуаций относятся:

- информирование населения о потенциальных природных и техногенных угрозах на территории проживания - проверка систем оповещения и подготовка к заблаговременному оповещению о возникновении

и развитии чрезвычайных ситуаций населения и организаций, аварии на которых способны нарушить жизнеобеспечение населения, информирование населения о необходимых действиях во время ЧС;

- мониторинг и прогнозирование чрезвычайных ситуаций - систематическое наблюдение за состоянием защищаемых территорий, объектов и за работой сооружений инженерной защиты, периодический анализ всех факторов риска возникновения чрезвычайных ситуаций с последующим уточнением состава необходимых пассивных и активных мероприятий.

Мероприятия по защите населения и территорий от чрезвычайных ситуаций должны осуществляться в соответствии с Федеральными законами № 68-ФЗ "О защите населения и территорий от чрезвычайных ситуаций природного и техногенного характера" от 24 декабря 1994 г., № 123-ФЗ "Технический регламент о требованиях пожарной безопасности" и Методическими рекомендациями по реализации Федерального закона от 6 октября 2003 года № 131-ФЗ "Об общих принципах местного самоуправления в Российской Федерации" в области гражданской обороны, защиты населения и территорий от чрезвычайных ситуаций, обеспечения пожарной безопасности и безопасности людей на водных объектах".

Оповещение населения о чрезвычайных ситуациях

Оповещение населения о сигналах ЧС предусматривается по телефонной сети. На производственных площадях, как дополнение, должны быть установлены громкоговорители. Для оповещения работающих смен и населения, кроме телефонной связи, необходимо предусмотреть использование наружных сирен.

Следует установить точки проводного радиовещания или кабельного телевидения в диспетчерских пунктах или помещениях дежурных всех учреждений и организаций с численностью работающих более 50 человек.

Мероприятия по гражданской обороне

Согласно СП 165.1325800.2014 «Инженерно-технические мероприятия по гражданской обороне. Актуализированная редакция СНиП 2.01.51-90», территория проекта планировки и межевания расположена на территории категорированного по ГО города

Организаций, отнесенных к категориям по ГО, медицинских учреждений с коечным фондом вблизи и в границах проекта планировки нет.

На проектируемой территории нет потенциально опасных объектов (согласно реестру ПОО).

Опасные производственные объекты, подлежащие декларированию промышленной безопасности, на рассматриваемой территории отсутствуют. Рисков возникновения ЧС на радиационно-опасных и взрывопожароопасных объектах нет в связи с их отсутствием на рассматриваемой территории.

Материалы по обоснованию проекта планировки территории

Проект планировки территории в отношении линейного объекта улично-дорожной сети – « Реконструкция улицы Кобякова-Нанейшвили в г.Дербент Республики Дагестан с заменой (реконструкцией) инженерных сетей».

Проект планировки территории разработан в буквальном соответствии с Постановлением Правительства РФ от 12 мая 2017 г. № 564 "Об утверждении Положения о составе и содержании проектов планировки территории, предусматривающих размещение одного или нескольких линейных объектов"

Материалы по обоснованию проекта планировки территории

Проект планировки территории в отношении в отношении линейного объекта улично-дорожной сети – **улицы Кобякова.**

Проект планировки территории разработан в буквальном соответствии с Постановлением Правительства РФ от 12 мая 2017 г. № 564 "Об утверждении Положения о составе и содержании проектов планировки территории, предусматривающих размещение одного или нескольких линейных объектов"

"Материалы по обоснованию проекта планировки территории. Пояснительная записка"

а) описание природно-климатических условий территории, в отношении которой разрабатывается проект планировки территории;

1.1- сведения о месте расположения участка.

Линейный объект расположен по адресу: Республика Дагестан, г. Дербент, **ул. Кобякова.**

Рельеф участка спокойный и ровный.

Размещение основных объектов остается без изменений.

1.2- сведения о градостроительной зоне.

Категория земель; земли населенных пунктов - Земельные участки (территории) общего пользования. Изменение категории земель не предусматривается.

1.3- описание существующего рельефа.

Рельеф участка спокойный

1.4- описание существующих, сносимых и выносимых зданий, строений, сооружений и коммуникаций.

Здания, сооружения и коммуникации подлежащие сносу или выносу на участке определяются в составе проектной документации.

1.5- климатические и инженерно-геологические условия на участке проектирования.

Проект разработан для IIIБ Климатического района, со следующими природными условиями:

- температура воздуха наиболее холодной пятидневки,
- обеспеченностью 0,98..... $t_n = -17 \text{ }^{\circ}\text{C}$,
- то же, обеспеченностью 0,92..... $t_n = -14 \text{ }^{\circ}\text{C}$,
- продолжительность отопительного периода..... 148 сут,

- средняя температура отопительного периода.....	+2,7оС
- градусо-сутки отопительного периода.....	2264
- глубина промерзания грунтов	0,6 м,
- скоростной напор ветра (V район).....	0,6 кПа,
- вес снегового покрова (II район).....	1,2 кПа.
Сейсмичность участка строительства принята.....	9 баллов.

По сейсмическим свойствам грунт основания фундаментов относятся ко II категории.

Климатические условия района определяются непосредственной близостью полупустынной Прикаспийской низменности, смягчающим влиянием Каспийского моря и общим направлением Кавказского поднятия. Климат района умеренно- континентальный. Отличительная особенность климата –ветры, дующие почти весь год, часто очень сильные. Скорость ветра изменяется от 2-6м/сек, редко до 40м/сек. Зима короткая- всего 2-3 месяца, сравнительно теплая со средней температурой 0,6С. Лето жаркое со средней температурой за 3месяца 23,4С. В период с мая по сентябрь максимальная температура может составить 35-37С. Осень значительно теплее весны. Относительная влажность, обусловленная близостью каспийского моря, высокая, в среднем 77%, при максимуме зимой 82% и минимуме летом 67%. По среднемного-летнему количеству осадков (352мм за 53-летний период наблюдений), климат довольно засушливый. Среднегодовой минимум осадков приурочен к марту месяцу(21мм), а максимум, в основном, к осенним месяцам (48мм). Испаряемость осадков в два раза превышает количество выпавших осадков и равна 600-700мм. Максимальное атмосферное давление бывает в зимний период, минимальное в июле. Наибольшая продолжительность солнечного сияния, наименьшая облачность и в результате, максимальная величина солнечной радиации приходится на май-июнь. Минимальное количество солнечной радиации поступает зимой с декабря по февраль. Ландшафты техногенные- промышленные. Естественные ландшафты полупустынные-песчаные с волнистым рельефом, каштановыми почвами, злаково-пустынными и солянковыми ассоциациями.

В геоморфологическом отношении участок расположен в прибрежной части акватории Каспийского моря и в пределах Ново-каспийской морской террасы. На основании ранее выполненных изысканиях и анализа грунтового основания, выделены всего 3 ИГЭ:

Грунтовые воды до глубины 5,0м не вскрыты.

Коррозийная активность грунтов по отношению к стали средняя

б) обоснование определения границ зон планируемого размещения линейных объектов;

границы объекта определены согласно представленному кадастровому плану земельного участка

в) обоснование определения границ зон планируемого размещения линейных объектов, подлежащих переносу (переустройству) из зон планируемого размещения линейных объектов;

перенос инженерных сетей определяется в составе проектной документации, в соответствии с выданными техническими условиями

г) обоснование определения предельных параметров застройки территории в границах зон планируемого размещения объектов капитального строительства, входящих в состав линейных объектов;

границы объекта определены согласно представленному кадастровому плану земельного участка

д) ведомость пересечений границ зон планируемого размещения линейного объекта (объектов) с сохраняемыми объектами капитального строительства (здание, строение, сооружение, объект, строительство которого не завершено), существующими и строящимися на момент подготовки проекта планировки территории;

Так как трасса проходит в пределах существующей дороги и размещение линейного объекта осуществляется на землях (земельных участках), находящихся в государственной или муниципальной собственности, изъятия у других собственников не происходит.

Параметры пересечений уточняется в составе проектной документации

е) ведомость пересечений границ зон планируемого размещения линейного объекта (объектов) с объектами капитального строительства, строительство которых запланировано в соответствии с ранее утвержденной документацией по планировке территории;

проектом не предусматривается

ж) ведомость пересечений границ зон планируемого размещения линейного объекта (объектов) с водными объектами (в том числе с водотоками, водоемами, болотами и т.д.).

проектом не предусматривается

"Материалы по обоснованию проекта планировки территории. Графическая часть"

- Схема расположения элементов планировочной структуры	Лист ППТ-3
- Схема использования территории в период подготовки проекта планировки территории	Лист ППТ-4
- Схема организации улично-дорожной сети и движения транспорта	Лист ППТ-5
- Схема вертикальной планировки территории, инженерной подготовки и инженерной защиты	Лист ППТ-6
- Схема границ территорий объектов культурного наследия	Лист ППТ-7
- Схема границ зон с особыми условиями использования территорий	Лист ППТ-8
- Схема конструктивных и планировочных решений	Лист ППТ-9

Приложения

а) материалы и результаты инженерных изысканий;

б) программа и задание на проведение инженерных изысканий, используемые при подготовке проекта планировки территории;

- Разрабатывается в составе проектной документации


в) исходные данные, используемые при подготовке проекта планировки территории;

- Выписка из Единого государственного реестра недвижимости об основных характеристиках и зарегистрированных правах на объект недвижимости (приложение А)


- Отчет о разработке комплексной схемы организации дорожного движения на территории муниципального образования городской округ «город Дербент» на период 2018-2022

г) решение о подготовке документации по планировке территории с приложением задания.

- Постановление Администрации Г Дербент о разработке проекта планировки территории (приложение Б)



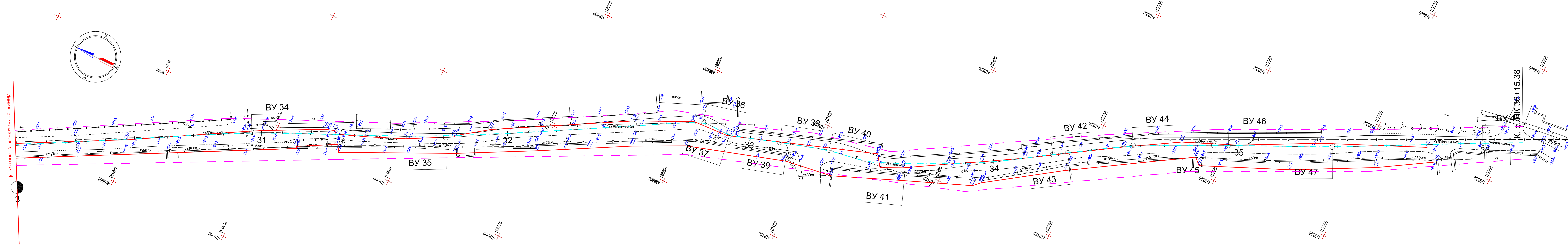




- Условные обозначения**
- Границы подготовки проекта планировки
 - Проектируемые красные линии
 - Линии элементов улично-дорожной сети
- Прим.: Могут уточняться при подготовке Проектной Документации

Примечание:
1. Масштаб 1:500
2. Система координат местная (МСК-05);
3. Система высот Балтийская;
4. Сечение рельефа горизонталями через 0,5 м.

				ЗА-19/022			
				«Реконструкция городских улиц с заменой/реконструкцией инженерных коммуникаций улицы Кобякова-Навешивили в городе Дербенте Республики Дагестан»			
Изм.	Кол.	уч.	Лист	№ док.	Погр.	Дата	
ГИП	Дагашев						
				Стадия	Лист	Листов	
				П	3	5	
				ООО "Геопроект"			
				План дорог			



- Условные обозначения**
- Границы подготовки проекта планировки
 - Проектируемые красные линии
 - Линии элементов улично-дорожной сети
- Прим.: Могут уточняться при подготовке Проектной Документации

Примечание:
1. Масштаб: 1:500
2. Система координат местная (МСК-05);
3. Система высот Балтийская;
4. Сечение рельефа горизонталями через 0,5м.

						ЭА-19/022		
						«Реконструкция городских улиц с заменой/реконструкцией инженерных коммуникаций улицы Кобякова-Нанейшвили в городе Дербенте Республики Дагестан»		
Изм.	Кол. у.	Лист	№ док.	Погн.	Дата		Стадия	Лист
ГИП	Дадашев						П	5
								5
						План дорог	ООО "Геопроект"	

«УТВЕРЖДАЮ»

Начальник Управления архитектуры и
градостроительства г. Дербент
И.А. Магомедов



№ 12/19

от 27.09.19

ТЕХНИЧЕСКОЕ ЗАДАНИЕ

НА ПОДГОТОВКУ ПРОЕКТА ПЛАНИРОВКИ ТЕРРИТОРИИ И ПРОЕКТА
МЕЖЕВАНИЯ ТЕРРИТОРИИ В ЕГО СОСТАВЕ

ул. Кобякова-Нанейшвили

№	Наименование разделов	Описание
1	2	3
1.	Виды работ	1. Разработка Документации по планировке территории (проект планировки и проект межевания территории). Проект планировки территории, предусматривающего размещение линейного объекта
2.	Заказчик	Администрация городского округа «город Дербент»
3.	Разработчик градостроительной документации	На усмотрение заказчика
4.	Источник финансирования	Определить заказчику
5.	Основание для подготовки документации по планировке территории	Постановление главы Администрации городского округа «город Дербент» от 27.09.2019 года №466 Генеральные план, схемы, а также правила землепользования и застройки г. Дербента в границе зоны планируемого размещения объекта Комплексная схема организации дорожного движения г. Дербента
6.	Местонахождение, границы и основные характеристики объекта строительства	Линейный объект- объект местного значения Местоположение – Республика Дагестан, «город Дербент».

		<p>Площадь земельного участка определить проектом.</p> <p>Длина проектируемого участка – км (уточнить проектом)</p> <p>Категория дороги – согласно документам территориального планирования города и принимаемая в соответствии с примечанием таблицы 11.7 СП 42.13330.2016 «СНиП 2.07.02-89* Градостроительство. Планировка и застройка городских и сельских поселений» при котором, в стесненных условиях и при реконструкции допускаются послабления.</p>
7.	Цель разработки и задачи	<p>1. Цели:</p> <p>1.1. Цель Разработка Документации по планировке территории – обеспечение процесса архитектурно-строительного проектирования, строительства и ввода в эксплуатацию линейного объекта;</p> <p>1.2. Определение зоны планируемого размещения линейного объекта в соответствии с документами территориального планирования; определение границ формируемых земельных участков. предоставления физическому или юридическому лицу для строительства планируемого к размещению линейного объекта;</p> <p>2. Задачи:</p> <p>2.1. Обеспечение устойчивого развития г. Дербента;</p> <p>2.2. Выделение границ проектирования;</p> <p>2.3. Обоснование границ территории, в пределах которой осуществляется строительство линейного объекта в соответствии с транспортной инфраструктурой, установленной схемой территориального планирования</p> <p>2.4. Установление границ территорий общего пользования, границ зон планируемого размещения объекта капитального строительства, определение характеристик и очередности планируемого развития территории.</p> <p>2.5. Определение местоположения границ, образуемых и (или) изменяемых земельных участков, предназначенных для строительства дороги. Информация о кадастровых номерах, площади, правообладателях существующих земельных участков, предназначенных для размещения объекта капитального строительства регионального значения.</p> <p>2.6. Комплекс мероприятий, включающий в себя сбор и систематизацию в документальном виде всех сведений об объекте недвижимости или о его частях с последующей передачей всех материалов в орган, осуществляющий кадастровый учет.</p>

		2.7. Предусмотреть изъятие земельных участков и (или) расположенных на них объектов недвижимого имущества для муниципальных нужд в случае необходимости.
8.	Сроки завершения работ	20.12. 2019 г.
9.	1. Основная нормативная правовая и методическая база	<p>Проект документации по планировке выполнить в соответствии с требованиями действующего законодательства Российской Федерации, включая:</p> <ul style="list-style-type: none"> - Градостроительный кодекс Российской Федерации; - Земельный кодекс Российской Федерации; - Водный кодекс Российской Федерации; - Закон РД "О градостроительной деятельности"; - Постановление Правительства РФ от 12.05.2017г. №564 об утверждении Положения о составе и содержании проектов планировки территории, предусматривающие размещение одного или нескольких линейных объектов; - Постановление Госстроя РФ от 29.10.2002 N 150 "Инструкция о порядке разработки, согласования, экспертизы и утверждения градостроительной документации" (в части, не противоречащей Градостроительному кодексу РФ); - Инструкция о порядке проектирования и установления красных линий в городах и других поселениях Российской Федерации (РДС 30-201-98) - СП 42.13330.2016 «СНиП 2.07.02-89* Градостроительство. Планировка и застройка городских и сельских поселений»; - СП 396.1325800.2018 «Улицы и дороги населенных пунктов. Правила градостроительного проектирования»; - РДС 30-201-98 «Инструкция о порядке проектирования и установления красных линий в городах и других поселениях Российской Федерации»; - Постановление Правительства РФ от 31 марта 2017 года N 402 «Об утверждении Правил выполнения инженерных изысканий, необходимых для подготовки документации по планировке территории, перечня видов инженерных изысканий, необходимых для подготовки документации по планировке территории» - Приказ Минстроя РФ от 25.04.2017 N 738/пр "Об утверждении видов элементов планировочной структуры" (Зарегистрировано в Минюсте РФ 26.05.2017 N 46850) - Приказ Минстроя РФ от 25 апреля 2017 г. N 740/пр «Об установлении случаев подготовки и требований к подготовке, входящей в состав материалов по обоснованию проекта планировки территории схемы вертикальной планировки, инженерной подготовки и инженерной защиты территории»

		<p>- Приказ Минстроя РФ от 25.04.2017 N 742/пр "О порядке установления и отображения красных линий, обозначающих границы территорий, занятых линейными объектами и (или) предназначенных для размещения линейных объектов" (Зарегистрировано в Минюсте РФ 26.05.2017 N 46858)</p>
10.	Основные виды и требования к составу работ	<p>10.1. Инженерные изыскания – не выполняются.</p> <p>Принимаются на основании инженерных изысканий на стадии проектной документации</p>
		<p>10.2 Разработка Документации по планировке территории (проект планировки территории)</p> <p>Состав и содержание проекта планировки территории, предусматривающей размещение линейного объекта, должны соответствовать статьям 42,43 Градостроительного кодекса РФ. Объединение нескольких чертежей в один допускается при условии обеспечения читаемости линий и условных обозначений графических материалов.</p> <p>10.2.1. Проект планировки территории состоит из основной части, которая подлежит утверждению, и материалов по ее обоснованию.</p> <p>10.2.2. Основная часть проекта планировки территории включает в себя:</p> <p>раздел 1 "Проект планировки территории. Графическая часть";</p> <p>раздел 2 "Положение о размещении линейных объектов".</p> <p>10.2.3. Материалы по обоснованию проекта планировки территории включают в себя:</p> <p>раздел 3 "Материалы по обоснованию проекта планировки территории. Графическая часть";</p> <p>раздел 4 "Материалы по обоснованию проекта планировки территории. Пояснительная записка".</p> <p>И соответствии с «Положением о составе и содержании проектов планировки территории, предусматривающих размещение одного или нескольких линейных объектов»</p> <p>10.2.4. Осуществить подготовку документов и материалов, необходимых для принятия решения об изъятии, в том числе путем выкупа, земельных участков.</p>

10.	Общие требования к разработке документации	<p>Чертежи проектной документации по планировке территории выполняются и оформляются в соответствии с требованиями Градостроительного Кодекса РФ, СНиП 11-04-2003 «Инструкция о порядке разработки, согласования, экспертизы и утверждения градостроительной документации» (в части, не противоречащей Градостроительному Кодексу РФ).</p> <p>Проект планировки территории является основой для разработки проектов межевания территорий</p> <p>основная часть проекта планировки территории разрабатывается в масштабе 1:2000 или 1:1000 (с точностью масштаба 1:500) и включает в себя:</p> <p>чертеж или чертежи планировки территории, на которых отображаются:</p> <ul style="list-style-type: none"> - красные линии - линии, обозначающие дороги, улицы, проезды, линии связи, объекты инженерной и транспортной инфраструктур, проходы к водным объектам общего пользования и их береговым полосам - границы зон планируемого размещения объектов социально-культурного и коммунально-бытового назначения, иных объектов капитального строительства - границы зон планируемого размещения объектов федерального значения, объектов регионального значения, объектов местного значения <p>На чертеже планировки территории (основном чертеже) должны быть показаны элементы сохраняемой застройки всех видов, сохраняемые участки природного ландшафта и проектные решения по:</p> <ul style="list-style-type: none"> - действующим и проектируемым красным линиям, линиям регулирования застройки и другим линиям градостроительного регулирования - функциональному использованию территории с выделением территорий зеленых насаждений и элементов благоустройства - развитию улично-дорожной сети, транспортным сооружениям, сооружениям и коммуникациям инженерного оборудования, а также характеристикам и параметрам систем инженерного оборудования,
-----	--	--

	<p>необходимых для обеспечения застройки, иным характеристикам и параметрам планируемого строительного освоения и реконструкции территории</p> <ul style="list-style-type: none"> - поперечные профили улиц и магистралей - параметры улиц, проездов, пешеходных зон, сооружений и коммуникаций транспорта (включая места хранения автотранспорта) - параметры инженерной инфраструктуры и благоустройства территорий - границы земельных участков и предложения по установлению публичных сервитутов - территории общего пользования - иные положения, устанавливаемые заданием на разработку проекта планировки - Материалы по обоснованию проекта планировки территории включают в себя материалы в графической форме и пояснительную записку <p>Материалы по обоснованию проекта планировки территории в графической форме разрабатываются в масштабе 1:2000 или 1:1000 и содержат:</p> <p>схему расположения элемента планировочной структуры (М 1:10000 - М 1:5000) (на схеме показываются границы проектируемой территории, зоны различного функционального назначения в соответствии с генеральным планом поселения, городского округа, основные планировочные и транспортно-коммуникационные связи)</p> <p>схему использования территории в период подготовки проекта планировки территории (на схеме показываются: существующая застройка с характеристикой зданий и сооружений по назначению, этажности и капитальности; границы землевладений и землепользований; планировочные ограничения, границы охраняемых территорий; источники загрязнения среды и санитарно-защитные зоны; уличная сеть с указанием типов покрытия проезжих частей; транспортные сооружения; сооружения и коммуникации инженерной инфраструктуры; границы земельных участков, предоставленных под все виды строительства и благоустройства; существующие и проектируемые красные линии, линии регулирования застройки)</p> <p>схему организации улично-дорожной сети, которая</p>
--	--

		<p>может включать схему размещения парковок (парковочных мест), и схему движения транспорта на соответствующей территории (на схеме показываются: классификация дорог и улиц; организация движения транспорта на сложных транспортных узлах с пересечением движения в разных уровнях; хозяйственные проезды и скотопрогоны; сооружения и устройства для хранения и обслуживания транспортных средств (в том числе подземные); остановочные пункты всех видов общественного транспорта; транспортные сооружения (эстакады, путепроводы, мосты, тоннели, пешеходные переходы); основные пути пешеходного движения)</p> <p>схему границ территорий объектов культурного наследия (на схеме показываются границы территорий объектов культурного наследия, включенных в единый государственный реестр объектов культурного наследия (памятников истории и культуры) народов Российской Федерации, границы территорий вновь выявленных объектов культурного наследия на основе предоставленных заказчиком данных)</p> <p>схему границ зон с особыми условиями использования территорий (на схеме отображаются на основании представленных утвержденных проектов зон (ответственными за разработку и утверждение границ зон с особыми условиями использования являются территориальные подразделения федеральных органов исполнительной власти, органов исполнительной власти субъектов Российской Федерации). В случае если границы предполагаемых зон с особыми условиями использования не установлены (не определены соответствующим проектом), в проекте планировки границы этих зон отображаются в соответствии с законодательными и другими нормативными документами)</p> <p>схему вертикальной планировки и инженерной подготовки территории (на схеме показываются: существующие и проектные отметки по осям проезжих частей в местах пересечения улиц и проездов, в местах перелома продольного профиля, проектные продольные уклоны; проектируемые мероприятия по инженерной подготовке территорий (организация отвода поверхностных вод); сооружения инженерной защиты территории от воздействия чрезвычайных ситуаций природного и техногенного характера)</p> <p>иные материалы в графической форме для обоснования положений о планировке территории</p>
--	--	--

		<p>Пояснительная записка должна содержать описание и обоснование положений, касающихся: определения параметров планируемого строительства систем социального, транспортного обслуживания и инженерно-технического обеспечения, необходимых для развития территории; защиты территории от чрезвычайных ситуаций природного и техногенного характера, проведения мероприятий по гражданской обороне и обеспечение пожарной безопасности; иных вопросов планировки территории</p> <p>Подготовка проекта планировки территории осуществляется в соответствии с системой координат, используемой для ведения государственного кадастра недвижимости. Подготовка документации по планировке территории, предназначенной для размещения линейных объектов транспортной инфраструктуры федерального значения, регионального значения или местного значения, осуществляется в соответствии с результатами инженерных изысканий</p>
2	Проектные материалы, передаваемые заказчику	<p>на бумажном носителе - подлинник в цвете в количестве 2 шт. и на электронном носителе в количестве 2 шт. материалы графической части в форматах программ Mapinfo dxf, текстовой части в форматах doc, и PDF</p> <p>Для направления проекта межевания территории с целью внесения сведений в государственный кадастр недвижимости представляется 1 экземпляр проекта межевания территории в виде файлов с использованием схем для формирования документов в формате XML, обеспечивающих считывание и контроль содержащихся в них данных</p> <p>До момента размещения на официальном сайте органа кадастрового учета в информационно-телекоммуникационной сети "Интернет" схем, используемых для формирования документов в формате XML, в отношении проекта межевания территории документы оформляются в виде файлов в формате PDF</p>
3	Порядок согласования, обсуждения и утверждения градостроительной документации	<p>Проверку проекта планировки и межевания территории, предусматривающего размещение линейного(ых) объекта(ов), следует осуществлять в порядке, установленном ст. 45 Градостроительного кодекса Российской Федерации. Проект планировки и межевания территории, предусматривающий размещение линейного(ых) объекта(ов), представляется исполнителем для проведения проверки и согласования (при необходимости) в уполномоченный орган на бумажном носителе и в электронной форме в формате и</p>

		<p>количестве экземпляров, определенном заданием на разработку документации по планировке территории. Со дня поступления документации по планировке и межеванию территории Администрация города Махачкалы осуществляет проверку подготовленной на основании его решения документации по планировке территории на соответствие требованиям действующего законодательства в течение тридцати дней. По результатам проверки принимается решение о направлении такой документации на публичные слушания или об отклонении такой документации и о направлении ее на доработку</p>
	Публичные слушания	<p>публичные слушания проводит Администрация городского округа «город Дербент» с участием представителей проектировщика.</p>


Техническое задание составил:
Заместитель начальника УАиГ



М.Т.Новрузов

Приложение №1
к техническому заданию

**Границы подготовки документации по планировке территории
ул. Кобякова-Нанейшвили**



РЕСПУБЛИКА ДАГЕСТАН
АДМИНИСТРАЦИЯ ГОРОДСКОГО ОКРУГА
«город Дербент»

«27» сентября 2019 г.

№ 466

ПОСТАНОВЛЕНИЕ


О принятии решения о подготовке документации по планировке территории линейного объекта улично-дорожной сети улицы ул. Кобякова-Нанейшвили в городском округе «Город Дербент»

В целях обеспечения устойчивого развития территории, установления красных линий, определения территории общего пользования с целью реконструкции линейного объекта улично-дорожной сети улицы Гуручай в городском округе «город Дербент» в соответствии со ст.ст. 45,46 Градостроительного кодекса РФ, Земельным кодексом РФ, Федеральным законом от 06.10.2003 г. № 131-ФЗ «Об общих принципах организации местного самоуправления в РФ», администрация городского округа «город Дербент» **постановляет:**

1. Принять решение о подготовке документации по планировке территории, указанной в преамбуле настоящего постановления, в составе проекта планировки и проекта межевания территории согласно схеме, прилагаемой в техническом задании.
2. Управлению архитектуры и градостроительства г. Дербент подготовить и выдать техническое задание на разработку документации по планировке территории, обеспечить доступ заинтересованным лицам к исходным данным, необходимым для проектирования, в объеме сведений, имеющихся в администрации города Дербент.
3. Управлению архитектуры и градостроительства г. Дербент:
 - 3.1. Принимать и рассматривать предложения физических и юридических лиц о порядке, сроках подготовки и содержания документации по планировке территории.
 - 3.2. Осуществить проверку подготовленной документации по планировке территории.
4. Опубликовать настоящее постановление в газете «Дербентские новости», а также на официальном сайте Администрации в информационно-телекоммуникационной сети «Интернет».

5. Контроль за исполнением настоящего постановления возложить на начальника Управления архитектуры и градостроительства г. Дербент И.А. Магомедова.

Первый заместитель Главы



Р.С. Пирмагомедов

Филиал Федерального государственного бюджетного учреждения «Федеральная кадастровая палата Федеральной службы государственной регистрации, кадастра и картографии» по Республике Дагестан
полное наименование органа регистрации прав

Выписка из Единого государственного реестра недвижимости об объекте недвижимости

Сведения о характеристиках объекта недвижимости

На основании запроса от 12.11.2019, поступившего на рассмотрение 12.11.2019, сообщаем, что согласно записям Единого государственного реестра недвижимости:

Раздел 1 Лист 1

Земельный участок			
вид объекта недвижимости			
Лист №1	Раздел 1	Всего листов раздела 1: 3	Всего листов выписки: 41
19 ноября 2019г. № КУВИ-001/2019-27630949			
Кадастровый номер:		05:42:000000:25868	
Номер кадастрового квартала:		05:42:000000	
Дата присвоения кадастрового номера:		23.04.2018	
Ранее присвоенный государственный учетный номер:		данные отсутствуют	
Адрес (местоположение):		Республика Дагестан, г Дербент, ул Кобякова	
Площадь, м2:		24379 +/- 55	
Кадастровая стоимость, руб.:		1	
Кадастровые номера расположенных в пределах земельного участка объектов недвижимости:		данные отсутствуют	
Кадастровые номера объектов недвижимости, из которых образован объект недвижимости:		данные отсутствуют	
Кадастровые номера образованных объектов недвижимости:		данные отсутствуют	
Категория земель:		Земли населенных пунктов	
Виды разрешенного использования:		Земельные участки (территории) общего пользования	
Сведения о кадастровом инженерере:		данные отсутствуют	
Сведения о лесах, водных объектах и об иных природных объектах, расположенных в пределах земельного участка:		данные отсутствуют	
Сведения о том, что земельный участок полностью или частично расположен в границах зоны с особыми условиями использования территории или территории объекта культурного наследия:		данные отсутствуют	
Сведения о том, что земельный участок расположен в границах особой экономической зоны, территории опережающего социально-экономического развития, зоны территориального развития в Российской Федерации, игровой зоны:		данные отсутствуют	

полное наименование должности	подпись	инициалы, фамилия
-------------------------------	---------	-------------------

М.П.

Земельный участок			
вид объекта недвижимости			
Лист №2 Раздел 1	Всего листов раздела 1: 3	Всего разделов: 8	Всего листов выписки: 41
19 ноября 2019г. № КУВИ-001/2019-27630949			
Кадастровый номер:		05:42:000000:25868	
Сведения о том, что земельный участок расположен в границах особо охраняемой природной территории, охотничьих угодий, лесничеств, лесопарков:	данные отсутствуют		
Сведения о результатах проведения государственного земельного надзора:	данные отсутствуют		
Сведения о расположении земельного участка в границах территории, в отношении которой утвержден проект межевания территории:	данные отсутствуют		
Условный номер земельного участка:	данные отсутствуют		
Сведения о принятии акта и (или) заключении договора, предусматривающих предоставление в соответствии с земельным законодательством исполнительным органом государственным органом власти или органом местного самоуправления, находящегося в государственной или муниципальной собственности земельного участка для строительства наемного дома социального использования или наемного дома коммерческого использования:	данные отсутствуют		
Сведения о том, что земельный участок или земельные участки образованы на основании решения об изъятии земельного участка и (или) расположенного на нем объекта недвижимости для государственных или муниципальных нужд:	данные отсутствуют		
Сведения о том, что земельный участок образован из земель или земельного участка, государственная собственность на которые не разграничена:	данные отсутствуют		
Сведения о наличии земельного спора о местоположении границ земельных участков:	данные отсутствуют		
Статус записи об объекте недвижимости:	Сведения об объекте недвижимости имеют статус "актуальные"		

полное наименование должности	подпись	инициалы, фамилия

М.П.

Земельный участок			
вид объекта недвижимости			
Лист №3 Раздел 1	Всего листов раздела 1: 3	Всего разделов: 8	Всего листов выписки: 41
19 ноября 2019г. № КУВИ-001/2019-27630949			
Кадастровый номер:		05:42:000000:25868	
Особые отметки:		<p>Сведения об ограничениях права на объект недвижимости, обременениях данного объекта, не зарегистрированных в реестре прав, ограничений прав и обременений недвижимого имущества: Вид ограничения (обременения): Ограничения прав на земельный участок, предусмотренные статьями 56, 56.1 Земельного кодекса Российской Федерации; Срок действия: с 12.04.2018; Реквизиты документа-основания: Приказ об установлении границ части водоохранной зоны и части прибрежной защитной полосы Каспийского моря на территории Республики Дагестан от 31.08.2015 № 46-П выдан: Западно-Каспийское бассейновое водное управление Федерального агентства водных ресурсов. Вид ограничения (обременения): Ограничения прав на земельный участок, предусмотренные статьями 56, 56.1 Земельного кодекса Российской Федерации; Срок действия: с 12.04.2018; Реквизиты документа-основания: Постановление Правительства Республики Дагестан от 27.05.2016 № 148 выдан: ПРАВИТЕЛЬСТВО РЕСПУБЛИКИ ДАГЕСТАН. Вид ограничения (обременения): Ограничения прав на земельный участок, предусмотренные статьями 56, 56.1 Земельного кодекса Российской Федерации; Срок действия: с 12.04.2018; Реквизиты документа-основания: Выписка из ЕГРЮЛ от 09.11.2017 № 1160571065687 выдан: Инспекция Федеральной налоговой службы по Ленинскому району г.Махачкалы. Вид ограничения (обременения): Ограничения прав на земельный участок, предусмотренные статьями 56, 56.1 Земельного кодекса Российской Федерации; Срок действия: с 12.04.2018; Реквизиты документа-основания: Выписка из ЕГРЮЛ от 09.11.2017 № 1160571065687 выдан: Инспекция Федеральной налоговой службы по Ленинскому району г.Махачкалы. Вид ограничения (обременения): Ограничения прав на земельный участок, предусмотренные статьями 56, 56.1 Земельного кодекса Российской Федерации; Срок действия: с 12.04.2018; Реквизиты документа-основания: Выписка из ЕГРЮЛ от 09.11.2017 № 1160571065687 выдан: Инспекция Федеральной налоговой службы по Ленинскому району г.Махачкалы.</p>	
Получатель выписки:		Раджабов Казбек Насрединович	

полное наименование должности	подпись	инициалы, фамилия

М.П.

Выписка из Единого государственного реестра недвижимости об объекте недвижимости

Сведения о зарегистрированных правах

Земельный участок			
вид объекта недвижимости			
Лист №1 Раздел 2	Всего листов раздела 2: 2	Всего разделов: 8	Всего листов выписки: 41
19 ноября 2019г. № КУВИ-001/2019-27630949			
Кадастровый номер:		05:42:000000:25868	

1	Правообладатель (правообладатели):	1.1	Муниципальное образование городской округ "город Дербент" Республики Дагестан
2	Вид, номер и дата государственной регистрации права:	2.1	Собственность 05:42:000000:25868-05/188/2019-1 18.07.2019 16:11:56
3	Ограничение прав и обременение объекта недвижимости:	не зарегистрировано	
4	Договоры участия в долевом строительстве:	не зарегистрировано	
5	Заявленные в судебном порядке права требования:	данные отсутствуют	
6	Сведения о возражении в отношении зарегистрированного права:	данные отсутствуют	
7	Сведения о наличии решения об изъятии объекта недвижимости для государственных и муниципальных нужд:	данные отсутствуют	
8	Сведения о невозможности государственной регистрации без личного участия правообладателя или его законного представителя:	данные отсутствуют	
9	Правопритязания и сведения о наличии поступивших, но не рассмотренных заявлений о проведении государственной регистрации права (перехода, прекращения права), ограничения права или обременения объекта недвижимости, сделки в отношении объекта недвижимости	отсутствуют	

полное наименование должности	подпись	инициалы, фамилия
-------------------------------	---------	-------------------

М.П.

Земельный участок			
вид объекта недвижимости			
Лист №2 Раздел 2	Всего листов раздела 2: 2	Всего разделов: 8	Всего листов выписки: 41
19 ноября 2019г. № КУВИ-001/2019-27630949			
Кадастровый номер:		05:42:000000:25868	
10	Сведения об осуществлении государственной регистрации сделки, права, ограничения права без необходимого в силу закона согласия третьего лица, органа:	данные отсутствуют	
11	Сведения о невозможности государственной регистрации перехода, прекращения, ограничения права на земельный участок из земель сельскохозяйственного назначения:	данные отсутствуют	

полное наименование должности	подпись	инициалы, фамилия

М.П.

Выписка из Единого государственного реестра недвижимости об объекте недвижимости

Описание местоположения земельного участка

Земельный участок			
вид объекта недвижимости			
Лист №1 Раздел 3	Всего листов раздела 3: 1	Всего разделов: 8	Всего листов выписки: 41
19 ноября 2019г. № КУВИ-001/2019-27630949			
Кадастровый номер:		05:42:000000:25868	

План (чертеж, схема) земельного участка



Масштаб 1:20000

Условные обозначения:

полное наименование должности	подпись	инициалы, фамилия
-------------------------------	---------	-------------------

М.П.

Выписка из Единого государственного реестра недвижимости об объекте недвижимости

Описание местоположения земельного участка

Земельный участок			
вид объекта недвижимости			
Лист №1 Раздел 3.1	Всего листов раздела 3.1: 10	Всего разделов: 8	Всего листов выписки: 41
19 ноября 2019г. № КУВИ-001/2019-27630949			
Кадастровый номер:		05:42:000000:25868	

Описание местоположения границ земельного участка							
№ п/п	Номер точки		Дирекционный угол	Горизонтальное проложение, м	Описание закрепления на местности	Кадастровые номера смежных участков	Сведения об адресах правообладателей смежных земельных участков
	начальная	конечная					
1	2	3	4	5	6	7	8
1	1.1.1	1.1.2	65°1.3'	25.69	данные отсутствуют	данные отсутствуют	данные отсутствуют
2	1.1.2	1.1.3	165°3.7'	56.83	данные отсутствуют	данные отсутствуют	данные отсутствуют
3	1.1.3	1.1.4	160°23.0'	31.72	данные отсутствуют	данные отсутствуют	данные отсутствуют
4	1.1.3	1.1.3			данные отсутствуют	05:42:000078:1209	Россия, Республика Дагестан, г. Дербент, ул. Ленина, дом №30
5	1.1.4	1.1.5	159°0.5'	17.36	данные отсутствуют	данные отсутствуют	данные отсутствуют
6	1.1.5	1.1.6	153°43.9'	4.32	данные отсутствуют	данные отсутствуют	данные отсутствуют
7	1.1.6	1.1.7	247°49.3'	1.7	данные отсутствуют	05:42:000078:1198	Россия, Республика Дагестан, Дербентский район, п. Мамедкала, ул. Н-Укуз, дом №1
8	1.1.7	1.1.8	158°27.5'	17.16	данные отсутствуют	05:42:000078:1198	Россия, Республика Дагестан, Дербентский район, п. Мамедкала, ул. Н-Укуз, дом №1
9	1.1.8	1.1.9	158°52.3'	8.21	данные отсутствуют	данные отсутствуют	данные отсутствуют
10	1.1.9	1.1.10	69°21.7'	2.47	данные отсутствуют	05:42:000078:902	данные отсутствуют
11	1.1.10	1.1.11	158°20.5'	7.48	данные отсутствуют	данные отсутствуют	данные отсутствуют
12	1.1.11	1.1.12	161°47.1'	67.63	данные отсутствуют	данные отсутствуют	данные отсутствуют
13	1.1.12	1.1.13	72°13.3'	5.24	данные отсутствуют	данные отсутствуют	данные отсутствуют
14	1.1.13	1.1.14	157°49.6'	71.78	данные отсутствуют	данные отсутствуют	данные отсутствуют
15	1.1.14	1.1.15	157°43.4'	4.48	данные отсутствуют	05:42:000078:1178	Россия, Республика Дагестан, г. Дербент, ул. Вокзальная, дом №8, кв. 7
16	1.1.15	1.1.16	157°24.8'	16.25	данные отсутствуют	05:42:000078:1151	Россия, Республика Дагестан, г. Дербент, ул. Вокзальная, д. 8А
17	1.1.16	1.1.17	156°29.2'	60.81	данные отсутствуют	данные отсутствуют	данные отсутствуют
18	1.1.17	1.1.18	245°56.8'	5.1	данные отсутствуют	данные отсутствуют	данные отсутствуют
19	1.1.18	1.1.19	157°47.8'	153.7	данные отсутствуют	данные отсутствуют	данные отсутствуют
20	1.1.19	1.1.20	122°10.4'	8.28	данные отсутствуют	данные отсутствуют	данные отсутствуют
21	1.1.20	1.1.21	164°10.4'	1.32	данные отсутствуют	данные отсутствуют	данные отсутствуют
22	1.1.21	1.1.22	153°18.8'	2.12	данные отсутствуют	данные отсутствуют	данные отсутствуют
23	1.1.22	1.1.23	159°1.7'	5.0	данные отсутствуют	данные отсутствуют	данные отсутствуют

полное наименование должности	подпись	инициалы, фамилия
-------------------------------	---------	-------------------

М.П.

Земельный участок							
вид объекта недвижимости							
Лист №2 Раздел 3.1				Всего листов раздела 3.1: 10		Всего разделов: 8	Всего листов выписки: 41
19 ноября 2019г. № КУВИ-001/2019-27630949							
Кадастровый номер:				05:42:000000:25868			
24	1.1.23	1.1.24	170°49.1'	20.43	данные отсутствуют	данные отсутствуют	данные отсутствуют
25	1.1.24	1.1.25	157°50.3'	101.62	данные отсутствуют	данные отсутствуют	данные отсутствуют
26	1.1.25	1.1.26	157°35.9'	70.11	данные отсутствуют	данные отсутствуют	данные отсутствуют
27	1.1.26	1.1.27	157°55.0'	91.5	данные отсутствуют	данные отсутствуют	данные отсутствуют
28	1.1.27	1.1.28	157°18.0'	3.32	данные отсутствуют	05:42:000078:1226	данные отсутствуют
29	1.1.28	1.1.29	166°31.6'	21.76	данные отсутствуют	данные отсутствуют	данные отсутствуют
30	1.1.29	1.1.30	213°2.9'	4.95	данные отсутствуют	данные отсутствуют	данные отсутствуют
31	1.1.30	1.1.31	160°4.6'	2.44	данные отсутствуют	05:42:000078:1225	данные отсутствуют
32	1.1.31	1.1.32	154°37.6'	19.37	данные отсутствуют	данные отсутствуют	данные отсутствуют
33	1.1.32	1.1.33	142°37.7'	48.16	данные отсутствуют	данные отсутствуют	данные отсутствуют
34	1.1.33	1.1.34	152°2.9'	98.21	данные отсутствуют	данные отсутствуют	данные отсутствуют
35	1.1.34	1.1.35	150°14.9'	11.18	данные отсутствуют	данные отсутствуют	данные отсутствуют
36	1.1.35	1.1.36	169°44.9'	12.64	данные отсутствуют	данные отсутствуют	данные отсутствуют
37	1.1.36	1.1.37	152°25.4'	18.25	данные отсутствуют	данные отсутствуют	данные отсутствуют
38	1.1.37	1.1.38	152°19.3'	18.86	данные отсутствуют	05:42:000078:1196	Россия, Республика Дагестан, г. Дербент, ул. Красная Заря, дом №8А, кв. 2
39	1.1.38	1.1.39	153°43.5'	36.23	данные отсутствуют	данные отсутствуют	данные отсутствуют
40	1.1.39	1.1.40	149°57.2'	29.02	данные отсутствуют	данные отсутствуют	данные отсутствуют
41	1.1.40	1.1.41	145°27.4'	15.27	данные отсутствуют	данные отсутствуют	данные отсутствуют
42	1.1.41	1.1.42	146°28.8'	40.22	данные отсутствуют	данные отсутствуют	данные отсутствуют
43	1.1.42	1.1.43	147°2.2'	87.04	данные отсутствуют	данные отсутствуют	данные отсутствуют
44	1.1.43	1.1.44	146°54.4'	48.22	данные отсутствуют	данные отсутствуют	данные отсутствуют
45	1.1.44	1.1.45	130°31.9'	3.54	данные отсутствуют	05:42:000078:373	данные отсутствуют
46	1.1.45	1.1.46	150°51.4'	107.76	данные отсутствуют	данные отсутствуют	данные отсутствуют
47	1.1.46	1.1.47	159°5.3'	123.87	данные отсутствуют	данные отсутствуют	данные отсутствуют
48	1.1.47	1.1.48	176°37.4'	6.28	данные отсутствуют	данные отсутствуют	данные отсутствуют
49	1.1.47	1.1.47			данные отсутствуют	05:42:000078:8	Россия, Республика Дагестан, г. Дербент, пер. К.Маркса, д. 40; Россия, Республика Дагестан, район. Левашинский, с. улучай
50	1.1.48	1.1.49	158°37.0'	15.0	данные отсутствуют	данные отсутствуют	данные отсутствуют
51	1.1.49	1.1.50	152°37.7'	109.71	данные отсутствуют	данные отсутствуют	данные отсутствуют
52	1.1.50	1.1.51	143°30.2'	13.53	данные отсутствуют	данные отсутствуют	данные отсутствуют
53	1.1.51	1.1.52	241°47.2'	7.93	данные отсутствуют	05:42:000000:25862(3)	данные отсутствуют
54	1.1.52	1.1.53	318°14.3'	10.01	данные отсутствуют	данные отсутствуют	данные отсутствуют
55	1.1.53	1.1.54	327°8.6'	4.57	данные отсутствуют	данные отсутствуют	данные отсутствуют

полное наименование должности	подпись	инициалы, фамилия
-------------------------------	---------	-------------------

М.П.

Земельный участок							
вид объекта недвижимости							
Лист №3 Раздел 3.1				Всего листов раздела 3.1: 10		Всего разделов: 8	
Всего листов выписки: 41							
19 ноября 2019г. № КУВИ-001/2019-27630949							
Кадастровый номер:				05:42:000000:25868			
56	1.1.54	1.1.55	328°51.4'	22.41	данные отсутствуют	данные отсутствуют	данные отсутствуют
57	1.1.55	1.1.56	334°45.7'	33.61	данные отсутствуют	данные отсутствуют	данные отсутствуют
58	1.1.56	1.1.57	338°50.3'	1.99	данные отсутствуют	05:42:000000:25606(17)	данные отсутствуют
59	1.1.57	1.1.58	335°9.8'	56.64	данные отсутствуют	данные отсутствуют	данные отсутствуют
60	1.1.58	1.1.59	336°26.5'	6.05	данные отсутствуют	05:42:000054:306	данные отсутствуют
61	1.1.59	1.1.60	271°47.4'	0.32	данные отсутствуют	05:42:000054:306	данные отсутствуют
62	1.1.60	1.1.61	333°56.4'	6.6	данные отсутствуют	данные отсутствуют	данные отсутствуют
63	1.1.61	1.1.62	268°44.8'	4.57	данные отсутствуют	данные отсутствуют	данные отсутствуют
64	1.1.62	1.1.63	357°6.0'	15.81	данные отсутствуют	05:42:000054:149	Россия, Краснодарский кр., ст. Плоская, ул. Красная, дом №104, кв.2; Россия, Республика Дагестан, г. Дербент, ул. Кобякова, дом №90
65	1.1.63	1.1.64	338°39.0'	12.5	данные отсутствуют	05:42:000054:149	Россия, Краснодарский кр., ст. Плоская, ул. Красная, дом №104, кв.2; Россия, Республика Дагестан, г. Дербент, ул. Кобякова, дом №90
66	1.1.64	1.1.65	13°15.1'	3.18	данные отсутствуют	данные отсутствуют	данные отсутствуют
67	1.1.65	1.1.66	339°11.2'	36.59	данные отсутствуют	данные отсутствуют	данные отсутствуют
68	1.1.66	1.1.67	329°9.1'	7.72	данные отсутствуют	05:42:000054:58	Россия, Республика Дагестан, г. Дербент, ул. Кобякова, д. 88, кв. 3
69	1.1.67	1.1.68	62°14.5'	2.36	данные отсутствуют	05:42:000054:32	Россия, Республика Дагестан, г. Дербент, ул. Кобякова, дом №88А, кв. 11
70	1.1.68	1.1.69	335°17.3'	26.82	данные отсутствуют	05:42:000054:32	Россия, Республика Дагестан, г. Дербент, ул. Кобякова, дом №88А, кв. 11
71	1.1.69	1.1.70	339°59.7'	9.0	данные отсутствуют	данные отсутствуют	данные отсутствуют
72	1.1.70	1.1.71	339°20.8'	13.81	данные отсутствуют	данные отсутствуют	данные отсутствуют
73	1.1.71	1.1.72	266°53.3'	0.92	данные отсутствуют	05:42:000054:52	Россия, Республика Дагестан, г. Дербент, ул. Кобякова, д. 86
74	1.1.72	1.1.73	331°20.6'	6.01	данные отсутствуют	данные отсутствуют	данные отсутствуют
75	1.1.73	1.1.74	247°48.6'	0.82	данные отсутствуют	данные отсутствуют	данные отсутствуют
76	1.1.74	1.1.75	335°52.4'	11.99	данные отсутствуют	данные отсутствуют	данные отсутствуют
77	1.1.75	1.1.76	61°26.8'	4.0	данные отсутствуют	05:42:000054:9	Россия, Республика Дагестан, г. Дербент, ул. Кобякова, дом №84, кв. 28
78	1.1.76	1.1.77	329°54.5'	6.98	данные отсутствуют	05:42:000054:9	Россия, Республика Дагестан, г. Дербент, ул. Кобякова, дом №84, кв. 28
79	1.1.77	1.1.78	242°0.8'	3.96	данные отсутствуют	05:42:000054:9	Россия, Республика Дагестан, г. Дербент, ул. Кобякова, дом №84, кв. 28
80	1.1.78	1.1.79	328°52.1'	54.04	данные отсутствуют	05:42:000054:124	данные отсутствуют
81	1.1.79	1.1.80	269°7.1'	9.76	данные отсутствуют	данные отсутствуют	данные отсутствуют
82	1.1.80	1.1.81	251°6.7'	4.79	данные отсутствуют	данные отсутствуют	данные отсутствуют
83	1.1.81	1.1.82	339°47.3'	15.4	данные отсутствуют	данные отсутствуют	данные отсутствуют
84	1.1.82	1.1.83	335°17.9'	12.92	данные отсутствуют	данные отсутствуют	данные отсутствуют
85	1.1.83	1.1.84	336°2.6'	31.84	данные отсутствуют	данные отсутствуют	данные отсутствуют
86	1.1.83	1.1.83			данные отсутствуют	05:42:000054:299	Россия, Республика Дагестан, г. Дербент, ул. Кобякова, дом №82

полное наименование должности	подпись	инициалы, фамилия
-------------------------------	---------	-------------------

М.П.

Земельный участок							
вид объекта недвижимости							
Лист №4 Раздел 3.1				Всего листов раздела 3.1: 10		Всего разделов: 8	
Всего листов выписки: 41							
19 ноября 2019г. № КУВИ-001/2019-27630949							
Кадастровый номер:				05:42:000000:25868			
87	1.1.84	1.1.85	333°53.9'	22.71	данные отсутствуют	данные отсутствуют	данные отсутствуют
88	1.1.85	1.1.86	332°53.2'	19.62	данные отсутствуют	данные отсутствуют	данные отсутствуют
89	1.1.86	1.1.87	331°7.1'	9.96	данные отсутствуют	данные отсутствуют	данные отсутствуют
90	1.1.87	1.1.88	328°11.8'	2.11	данные отсутствуют	данные отсутствуют	данные отсутствуют
91	1.1.88	1.1.89	331°35.8'	6.41	данные отсутствуют	05:42:000054:145	Россия, Республика Дагестан, г. Дербент, ул. Кобякова, д. 72
92	1.1.89	1.1.90	316°22.9'	10.26	данные отсутствуют	данные отсутствуют	данные отсутствуют
93	1.1.90	1.1.91	322°53.0'	11.6	данные отсутствуют	данные отсутствуют	данные отсутствуют
94	1.1.91	1.1.92	321°49.9'	22.95	данные отсутствуют	данные отсутствуют	данные отсутствуют
95	1.1.92	1.1.93	267°23.2'	2.19	данные отсутствуют	данные отсутствуют	данные отсутствуют
96	1.1.92	1.1.92			данные отсутствуют	05:42:000054:243	Россия, Дагестан респ., г. Дербент, ул. Кобякова, дом №66
97	1.1.93	1.1.94	330°22.4'	29.82	данные отсутствуют	данные отсутствуют	данные отсутствуют
98	1.1.94	1.1.95	329°28.9'	14.59	данные отсутствуют	данные отсутствуют	данные отсутствуют
99	1.1.95	1.1.96	238°36.6'	1.38	данные отсутствуют	данные отсутствуют	данные отсутствуют
100	1.1.96	1.1.97	328°25.0'	26.79	данные отсутствуют	данные отсутствуют	данные отсутствуют
101	1.1.97	1.1.98	264°56.6'	1.13	данные отсутствуют	данные отсутствуют	данные отсутствуют
102	1.1.98	1.1.99	336°14.0'	4.76	данные отсутствуют	данные отсутствуют	данные отсутствуют
103	1.1.99	1.1.10 0	335°2.5'	15.0	данные отсутствуют	05:42:000054:11	Россия, Республика Дагестан, г. Дербент, пер. Красноармейский, д. 54, кв. 42
104	1.1.10 0	1.1.10 1	332°28.4'	42.95	данные отсутствуют	данные отсутствуют	данные отсутствуют
105	1.1.10 1	1.1.10 2	6°45.1'	2.47	данные отсутствуют	данные отсутствуют	данные отсутствуют
106	1.1.10 2	1.1.10 3	338°20.6'	9.51	данные отсутствуют	данные отсутствуют	данные отсутствуют
107	1.1.10 2	1.1.10 2			данные отсутствуют	05:42:000054:300	Россия, Республика Дагестан, г. Дербент, ул. Таги-Заде, дом №54, кв. 4
108	1.1.10 3	1.1.10 4	335°32.6'	41.45	данные отсутствуют	данные отсутствуют	данные отсутствуют
109	1.1.10 4	1.1.10 5	296°40.9'	2.2	данные отсутствуют	данные отсутствуют	данные отсутствуют
110	1.1.10 5	1.1.10 6	329°32.8'	7.71	данные отсутствуют	данные отсутствуют	данные отсутствуют
111	1.1.10 6	1.1.10 7	326°18.6'	3.35	данные отсутствуют	данные отсутствуют	данные отсутствуют

полное наименование должности	подпись	инициалы, фамилия
-------------------------------	---------	-------------------

М.П.

Земельный участок									
вид объекта недвижимости									
Лист №5 Раздел 3.1			Всего листов раздела 3.1: 10			Всего разделов: 8		Всего листов выписки: 41	
19 ноября 2019г. № КУВИ-001/2019-27630949									
Кадастровый номер:				05:42:000000:25868					
112	1.1.10 7	1.1.10 8	336°10.0'	2.72	данные отсутствуют	данные отсутствуют	данные отсутствуют		
113	1.1.10 8	1.1.10 9	34°50.5'	1.24	данные отсутствуют	данные отсутствуют	данные отсутствуют		
114	1.1.10 9	1.1.11 0	309°12.1'	2.31	данные отсутствуют	данные отсутствуют	данные отсутствуют		
115	1.1.11 0	1.1.11 1	291°15.1'	1.35	данные отсутствуют	данные отсутствуют	данные отсутствуют		
116	1.1.11 1	1.1.11 2	334°55.1'	25.92	данные отсутствуют	данные отсутствуют	данные отсутствуют		
117	1.1.11 2	1.1.11 3	54°21.0'	1.78	данные отсутствуют	данные отсутствуют	данные отсутствуют		
118	1.1.11 3	1.1.11 4	333°27.7'	19.11	данные отсутствуют	данные отсутствуют	данные отсутствуют		
119	1.1.11 4	1.1.11 5	238°1.9'	1.66	данные отсутствуют	данные отсутствуют	данные отсутствуют		
120	1.1.11 5	1.1.11 6	340°20.1'	10.31	данные отсутствуют	данные отсутствуют	данные отсутствуют		
121	1.1.11 6	1.1.11 7	333°23.8'	13.4	данные отсутствуют	05:42:000054:281	Россия, Республика Дагестан, Табасаранский район, с. Гюхряг		
122	1.1.11 7	1.1.11 8	252°19.9'	2.83	данные отсутствуют	данные отсутствуют	данные отсутствуют		
123	1.1.11 8	1.1.11 9	329°41.5'	7.81	данные отсутствуют	данные отсутствуют	данные отсутствуют		
124	1.1.11 9	1.1.12 0	337°47.4'	14.31	данные отсутствуют	данные отсутствуют	данные отсутствуют		
125	1.1.12 0	1.1.12 1	322°19.9'	14.35	данные отсутствуют	данные отсутствуют	данные отсутствуют		
126	1.1.12 1	1.1.12 2	321°20.8'	12.54	данные отсутствуют	данные отсутствуют	данные отсутствуют		
127	1.1.12 2	1.1.12 3	336°7.5'	14.01	данные отсутствуют	данные отсутствуют	данные отсутствуют		
128	1.1.12 3	1.1.12 4	262°49.0'	2.4	данные отсутствуют	данные отсутствуют	данные отсутствуют		
129	1.1.12 4	1.1.12 5	342°36.9'	13.29	данные отсутствуют	данные отсутствуют	данные отсутствуют		

полное наименование должности	подпись	инициалы, фамилия
-------------------------------	---------	-------------------

М.П.

Земельный участок							
вид объекта недвижимости							
Лист №6 Раздел 3.1			Всего листов раздела 3.1: 10			Всего разделов: 8	
Всего листов выписки: 41							
19 ноября 2019г. № КУВИ-001/2019-27630949							
Кадастровый номер:				05:42:000000:25868			
130	1.1.12 5	1.1.12 6	44°37.9'	4.4	данные отсутствуют	данные отсутствуют	данные отсутствуют
131	1.1.12 6	1.1.12 7	4°51.9'	1.89	данные отсутствуют	данные отсутствуют	данные отсутствуют
132	1.1.12 7	1.1.12 8	345°36.8'	7.93	данные отсутствуют	данные отсутствуют	данные отсутствуют
133	1.1.12 8	1.1.12 9	338°25.3'	13.84	данные отсутствуют	данные отсутствуют	данные отсутствуют
134	1.1.12 9	1.1.13 0	253°30.5'	4.47	данные отсутствуют	данные отсутствуют	данные отсутствуют
135	1.1.13 0	1.1.13 1	337°4.9'	59.21	данные отсутствуют	данные отсутствуют	данные отсутствуют
136	1.1.13 1	1.1.13 2	339°40.7'	56.67	данные отсутствуют	данные отсутствуют	данные отсутствуют
137	1.1.13 2	1.1.13 3	337°39.2'	7.42	данные отсутствуют	данные отсутствуют	данные отсутствуют
138	1.1.13 3	1.1.13 4	333°12.1'	24.11	данные отсутствуют	данные отсутствуют	данные отсутствуют
139	1.1.13 4	1.1.13 5	339°43.1'	29.54	данные отсутствуют	данные отсутствуют	данные отсутствуют
140	1.1.13 5	1.1.13 6	338°12.7'	52.43	данные отсутствуют	данные отсутствуют	данные отсутствуют
141	1.1.13 6	1.1.13 7	337°37.8'	44.38	данные отсутствуют	данные отсутствуют	данные отсутствуют
142	1.1.13 7	1.1.13 8	338°41.6'	12.05	данные отсутствуют	05:42:000053:103	данные отсутствуют
143	1.1.13 8	1.1.13 9	335°53.9'	12.59	данные отсутствуют	05:42:000053:291	данные отсутствуют
144	1.1.13 9	1.1.14 0	338°43.0'	23.17	данные отсутствуют	данные отсутствуют	данные отсутствуют
145	1.1.14 0	1.1.14 1	338°16.6'	5.51	данные отсутствуют	05:42:000053:108	Россия, Республика Дагестан, г. Дербент, ул. Кобякова, д. 30, кв. 9
146	1.1.14 1	1.1.14 2	336°52.3'	14.92	данные отсутствуют	данные отсутствуют	данные отсутствуют
147	1.1.14 2	1.1.14 3	337°7.9'	34.2	данные отсутствуют	данные отсутствуют	данные отсутствуют

полное наименование должности	подпись	инициалы, фамилия
-------------------------------	---------	-------------------

М.П.

Земельный участок									
вид объекта недвижимости									
Лист №7 Раздел 3.1			Всего листов раздела 3.1: 10			Всего разделов: 8		Всего листов выписки: 41	
19 ноября 2019г. № КУВИ-001/2019-27630949									
Кадастровый номер:				05:42:000000:25868					
148	1.1.14 3	1.1.14 4	337°5.8'	26.54	данные отсутствуют	данные отсутствуют	данные отсутствуют		
149	1.1.14 4	1.1.14 5	338°22.0'	32.2	данные отсутствуют	данные отсутствуют	данные отсутствуют		
150	1.1.14 5	1.1.14 6	338°4.1'	13.01	данные отсутствуют	05:42:000031:170	Россия, Республика Дагестан, г. Дербент, ул. Ленина, дом №64, кв. 8		
151	1.1.14 6	1.1.14 7	336°15.5'	8.99	данные отсутствуют	данные отсутствуют	данные отсутствуют		
152	1.1.14 7	1.1.14 8	337°47.6'	5.0	данные отсутствуют	05:42:000031:331	данные отсутствуют		
153	1.1.14 8	1.1.14 9	338°13.3'	32.91	данные отсутствуют	данные отсутствуют	данные отсутствуют		
154	1.1.14 9	1.1.15 0	337°45.7'	4.39	данные отсутствуют	05:42:000031:1002	Россия, Республика Дагестан, г. Дербент, ул. Кобякова, дом №24А, кв. 1		
155	1.1.15 0	1.1.15 1	354°41.7'	2.81	данные отсутствуют	данные отсутствуют	данные отсутствуют		
156	1.1.15 1	1.1.15 2	340°17.1'	28.87	данные отсутствуют	данные отсутствуют	данные отсутствуют		
157	1.1.15 2	1.1.15 3	339°42.2'	5.94	данные отсутствуют	данные отсутствуют	данные отсутствуют		
158	1.1.15 3	1.1.15 4	337°31.6'	62.68	данные отсутствуют	данные отсутствуют	данные отсутствуют		
159	1.1.15 4	1.1.15 5	252°4.3'	2.86	данные отсутствуют	данные отсутствуют	данные отсутствуют		
160	1.1.15 5	1.1.15 6	332°46.3'	4.63	данные отсутствуют	05:42:000031:132	данные отсутствуют		
161	1.1.15 5	1.1.15 5			данные отсутствуют	05:42:000031:139	данные отсутствуют		
162	1.1.15 6	1.1.15 7	338°8.5'	48.02	данные отсутствуют	данные отсутствуют	данные отсутствуют		
163	1.1.15 7	1.1.15 8	338°9.9'	12.64	данные отсутствуют	05:42:000031:2	Россия, Республика Дагестан, г. Дербент, ул. Колхозная, 20		
164	1.1.15 8	1.1.15 9	333°38.6'	12.25	данные отсутствуют	данные отсутствуют	данные отсутствуют		
165	1.1.15 9	1.1.16 0	318°42.1'	4.27	данные отсутствуют	данные отсутствуют	данные отсутствуют		

полное наименование должности	подпись	инициалы, фамилия
-------------------------------	---------	-------------------

М.П.

Земельный участок							
вид объекта недвижимости							
Лист №8 Раздел 3.1			Всего листов раздела 3.1: 10		Всего разделов: 8		Всего листов выписки: 41
19 ноября 2019г. № КУВИ-001/2019-27630949							
Кадастровый номер:				05:42:000000:25868			
166	1.1.16 0	1.1.16 1	347°39.7'	5.57	данные отсутствуют	данные отсутствуют	данные отсутствуют
167	1.1.16 1	1.1.16 2	338°23.6'	33.38	данные отсутствуют	данные отсутствуют	данные отсутствуют
168	1.1.16 2	1.1.16 3	338°46.1'	7.84	данные отсутствуют	данные отсутствуют	данные отсутствуют
169	1.1.16 3	1.1.16 4	330°27.2'	7.14	данные отсутствуют	данные отсутствуют	данные отсутствуют
170	1.1.16 4	1.1.16 5	54°14.0'	1.45	данные отсутствуют	данные отсутствуют	данные отсутствуют
171	1.1.16 5	1.1.16 6	337°22.7'	44.15	данные отсутствуют	данные отсутствуют	данные отсутствуют
172	1.1.16 6	1.1.16 7	60°35.2'	2.79	данные отсутствуют	данные отсутствуют	данные отсутствуют
173	1.1.16 7	1.1.16 8	341°44.2'	4.24	данные отсутствуют	данные отсутствуют	данные отсутствуют
174	1.1.16 8	1.1.16 9	340°41.9'	7.32	данные отсутствуют	данные отсутствуют	данные отсутствуют
175	1.1.16 9	1.1.1	337°35.9'	19.16	данные отсутствуют	данные отсутствуют	данные отсутствуют
176	1.2.17 0	1.2.17 1	158°50.3'	1.99	данные отсутствуют	05:42:000000:25606(31)	данные отсутствуют
177	1.2.17 1	1.2.17 2	68°50.3'	1.99	данные отсутствуют	05:42:000000:25606(31)	данные отсутствуют
178	1.2.17 2	1.2.17 3	338°50.3'	1.99	данные отсутствуют	05:42:000000:25606(31)	данные отсутствуют
179	1.2.17 3	1.2.17 0	248°50.3'	1.99	данные отсутствуют	05:42:000000:25606(31)	данные отсутствуют
180	1.3.17 4	1.3.17 5	158°20.9'	4.96	данные отсутствуют	05:42:000053:44	Россия, Республика Дагестан, г. Дербент, ул. Наклонная, д. 18
181	1.3.17 5	1.3.17 6	68°37.4'	4.01	данные отсутствуют	05:42:000053:44	Россия, Республика Дагестан, г. Дербент, ул. Наклонная, д. 18
182	1.3.17 6	1.3.17 7	338°4.3'	5.03	данные отсутствуют	05:42:000053:44	Россия, Республика Дагестан, г. Дербент, ул. Наклонная, д. 18
183	1.3.17 7	1.3.17 4	247°33.4'	3.98	данные отсутствуют	05:42:000053:44	Россия, Республика Дагестан, г. Дербент, ул. Наклонная, д. 18

полное наименование должности	подпись	инициалы, фамилия
-------------------------------	---------	-------------------

М.П.

Земельный участок									
вид объекта недвижимости									
Лист №9 Раздел 3.1			Всего листов раздела 3.1: 10			Всего разделов: 8		Всего листов выписки: 41	
19 ноября 2019г. № КУВИ-001/2019-27630949									
Кадастровый номер:				05:42:000000:25868					
184	1.4.17 8	1.4.17 9	158°50.3'	1.99	данные отсутствуют	05:42:000000:25606(45)	данные отсутствуют		
185	1.4.17 9	1.4.18 0	68°50.3'	1.99	данные отсутствуют	05:42:000000:25606(45)	данные отсутствуют		
186	1.4.18 0	1.4.18 1	338°50.3'	1.99	данные отсутствуют	05:42:000000:25606(45)	данные отсутствуют		
187	1.4.18 1	1.4.17 8	248°50.3'	1.99	данные отсутствуют	05:42:000000:25606(45)	данные отсутствуют		
188	1.5.18 2	1.5.18 3	158°50.3'	1.99	данные отсутствуют	05:42:000000:25606(26)	данные отсутствуют		
189	1.5.18 3	1.5.18 4	68°50.3'	1.99	данные отсутствуют	05:42:000000:25606(26)	данные отсутствуют		
190	1.5.18 4	1.5.18 5	338°50.3'	1.99	данные отсутствуют	05:42:000000:25606(26)	данные отсутствуют		
191	1.5.18 5	1.5.18 2	248°50.3'	1.99	данные отсутствуют	05:42:000000:25606(26)	данные отсутствуют		
192	1.6.18 6	1.6.18 7	162°57.4'	5.73	данные отсутствуют	данные отсутствуют	данные отсутствуют		
193	1.6.18 7	1.6.18 8	76°56.8'	2.97	данные отсутствуют	данные отсутствуют	данные отсутствуют		
194	1.6.18 8	1.6.18 9	342°58.2'	5.8	данные отсутствуют	данные отсутствуют	данные отсутствуют		
195	1.6.18 9	1.6.18 6	255°32.5'	2.96	данные отсутствуют	данные отсутствуют	данные отсутствуют		
196	1.7.19 0	1.7.19 1	157°14.9'	4.71	данные отсутствуют	05:42:000078:1224	данные отсутствуют		
197	1.7.19 1	1.7.19 2	70°23.1'	2.0	данные отсутствуют	05:42:000078:1224	данные отсутствуют		
198	1.7.19 2	1.7.19 3	335°57.1'	4.79	данные отсутствуют	05:42:000078:1224	данные отсутствуют		
199	1.7.19 3	1.7.19 0	248°11.9'	1.88	данные отсутствуют	05:42:000078:1224	данные отсутствуют		
200	1.8.19 4	1.8.19 5	157°57.1'	2.16	данные отсутствуют	05:42:000078:1230	данные отсутствуют		
201	1.8.19 5	1.8.19 6	71°45.4'	1.88	данные отсутствуют	05:42:000078:1230	данные отсутствуют		

полное наименование должности	подпись	инициалы, фамилия
-------------------------------	---------	-------------------

М.П.

Земельный участок									
вид объекта недвижимости									
Лист №10 Раздел 3.1			Всего листов раздела 3.1: 10			Всего разделов: 8		Всего листов выписки: 41	
19 ноября 2019г. № КУВИ-001/2019-27630949									
Кадастровый номер:					05:42:000000:25868				
202	1.8.19 6	1.8.19 7	339°20.9'	2.13	данные отсутствуют	05:42:000078:1230	данные отсутствуют		
203	1.8.19 7	1.8.19 4	252°35.6'	1.94	данные отсутствуют	05:42:000078:1230	данные отсутствуют		
204	1.9.19 8	1.9.19 9	235°37.2'	0.92	данные отсутствуют	данные отсутствуют	данные отсутствуют		
205	1.9.19 9	1.9.20 0	142°51.8'	2.58	данные отсутствуют	данные отсутствуют	данные отсутствуют		
206	1.9.20 0	1.9.20 1	59°32.0'	0.99	данные отсутствуют	данные отсутствуют	данные отсутствуют		
207	1.9.20 1	1.9.19 8	321°34.6'	2.65	данные отсутствуют	данные отсутствуют	данные отсутствуют		
208	1.10.2 02	1.10.2 03	156°29.5'	2.18	данные отсутствуют	05:42:000053:313	данные отсутствуют		
209	1.10.2 03	1.10.2 04	64°11.8'	4.71	данные отсутствуют	05:42:000053:313	данные отсутствуют		
210	1.10.2 04	1.10.2 05	339°51.8'	1.92	данные отсутствуют	05:42:000053:313	данные отсутствуют		
211	1.10.2 05	1.10.2 02	247°25.6'	4.82	данные отсутствуют	05:42:000053:313	данные отсутствуют		

полное наименование должности	подпись	инициалы, фамилия

М.П.

Выписка из Единого государственного реестра недвижимости об объекте недвижимости

Описание местоположения земельного участка

Земельный участок			
вид объекта недвижимости			
Лист №1 Раздел 3.2	Всего листов раздела 3.2: 7	Всего разделов: 8	Всего листов выписки: 41
19 ноября 2019г. № КУВИ-001/2019-27630949			
Кадастровый номер:		05:42:000000:25868	

Сведения о характерных точках границы земельного участка				
Система координат МСК-05				
Номер точки	Координаты, м		Описание закрепления на местности	Средняя квадратичная погрешность определения координат характерных точек границ земельного участка, м
	X	Y		
1	2	3	4	5
1	116179.74	417092.63	-	0.1
2	116190.59	417115.92	-	0.1
3	116135.68	417130.57	-	0.1
4	116105.8	417141.22	-	0.1
5	116089.59	417147.44	-	0.1
6	116085.72	417149.35	-	0.1
7	116085.08	417147.78	-	0.1
8	116069.12	417154.08	-	0.1
9	116061.46	417157.04	-	0.1
10	116062.33	417159.35	-	0.1
11	116055.38	417162.11	-	0.1
12	115991.14	417183.25	-	0.1
13	115992.74	417188.24	-	0.1
14	115926.27	417215.33	-	0.1
15	115922.12	417217.03	-	0.1
16	115907.12	417223.27	-	0.1
17	115851.36	417247.53	-	0.1
18	115849.28	417242.87	-	0.1
19	115706.98	417300.95	-	0.1
20	115702.57	417307.96	-	0.1
21	115701.3	417308.32	-	0.1
22	115699.41	417309.27	-	0.1
23	115694.74	417311.06	-	0.1
24	115674.57	417314.32	-	0.1

полное наименование должности	подпись	инициалы, фамилия
-------------------------------	---------	-------------------

М.П.

Земельный участок					
вид объекта недвижимости					
Лист №2 Раздел 3.2		Всего листов раздела 3.2: 7		Всего разделов: 8	Всего листов выписки: 41
19 ноября 2019г. № КУВИ-001/2019-27630949					
Кадастровый номер:		05:42:000000:25868			
25	115580.46	417352.65	-	0.1	
26	115515.64	417379.37	-	0.1	
27	115430.85	417413.77	-	0.1	
28	115427.79	417415.05	-	0.1	
29	115406.63	417420.12	-	0.1	
30	115402.48	417417.42	-	0.1	
31	115400.19	417418.25	-	0.1	
32	115382.69	417426.55	-	0.1	
33	115344.42	417455.78	-	0.1	
34	115257.67	417501.81	-	0.1	
35	115247.96	417507.36	-	0.1	
36	115235.52	417509.61	-	0.1	
37	115219.34	417518.06	-	0.1	
38	115202.64	417526.82	-	0.1	
39	115170.15	417542.86	-	0.1	
40	115145.03	417557.39	-	0.1	
41	115132.45	417566.05	-	0.1	
42	115098.92	417588.26	-	0.1	
43	115025.89	417635.62	-	0.1	
44	114985.49	417661.95	-	0.1	
45	114983.19	417664.64	-	0.1	
46	114889.07	417717.12	-	0.1	
47	114773.36	417761.33	-	0.1	
48	114767.09	417761.7	-	0.1	
49	114753.12	417767.17	-	0.1	
50	114655.69	417817.61	-	0.1	
51	114644.81	417825.66	-	0.1	
52	114641.06	417818.67	-	0.1	
53	114648.53	417812	-	0.1	
54	114652.37	417809.52	-	0.1	
55	114671.55	417797.93	-	0.1	
56	114701.95	417783.6	-	0.1	
57	114703.81	417782.88	-	0.1	

полное наименование должности	подпись	инициалы, фамилия
-------------------------------	---------	-------------------

М.П.

Земельный участок					
вид объекта недвижимости					
Лист №3 Раздел 3.2		Всего листов раздела 3.2: 7		Всего разделов: 8	Всего листов выписки: 41
19 ноября 2019г. № КУВИ-001/2019-27630949					
Кадастровый номер:			05:42:000000:25868		
58	114755.21	417759.09	-	0.1	
59	114760.76	417756.67	-	0.1	
60	114760.77	417756.35	-	0.1	
61	114766.7	417753.45	-	0.1	
62	114766.6	417748.88	-	0.1	
63	114782.39	417748.08	-	0.1	
64	114794.03	417743.53	-	0.1	
65	114797.13	417744.26	-	0.1	
66	114831.33	417731.26	-	0.1	
67	114837.96	417727.3	-	0.1	
68	114839.06	417729.39	-	0.1	
69	114863.42	417718.18	-	0.1	
70	114871.88	417715.1	-	0.1	
71	114884.8	417710.23	-	0.1	
72	114884.75	417709.31	-	0.1	
73	114890.02	417706.43	-	0.1	
74	114889.71	417705.67	-	0.1	
75	114900.65	417700.77	-	0.1	
76	114902.56	417704.28	-	0.1	
77	114908.6	417700.78	-	0.1	
78	114906.74	417697.28	-	0.1	
79	114953	417669.34	-	0.1	
80	114952.85	417659.58	-	0.1	
81	114951.3	417655.05	-	0.1	
82	114965.75	417649.73	-	0.1	
83	114977.49	417644.33	-	0.1	
84	115006.59	417631.4	-	0.1	
85	115026.98	417621.41	-	0.1	
86	115044.44	417612.47	-	0.1	
87	115053.16	417607.66	-	0.1	
88	115054.95	417606.55	-	0.1	
89	115060.59	417603.5	-	0.1	
90	115068.02	417596.42	-	0.1	

полное наименование должности	подпись	инициалы, фамилия
-------------------------------	---------	-------------------

М.П.

Земельный участок					
вид объекта недвижимости					
Лист №4 Раздел 3.2		Всего листов раздела 3.2: 7		Всего разделов: 8	Всего листов выписки: 41
19 ноября 2019г. № КУВИ-001/2019-27630949					
Кадастровый номер:			05:42:000000:25868		
91	115077.27	417589.42	-	0.1	
92	115095.31	417575.24	-	0.1	
93	115095.21	417573.05	-	0.1	
94	115121.13	417558.31	-	0.1	
95	115133.7	417550.9	-	0.1	
96	115132.98	417549.72	-	0.1	
97	115155.8	417535.69	-	0.1	
98	115155.7	417534.56	-	0.1	
99	115160.06	417532.64	-	0.1	
100	115173.66	417526.31	-	0.1	
101	115211.75	417506.46	-	0.1	
102	115214.2	417506.75	-	0.1	
103	115223.04	417503.24	-	0.1	
104	115260.77	417486.08	-	0.1	
105	115261.76	417484.11	-	0.1	
106	115268.41	417480.2	-	0.1	
107	115271.2	417478.34	-	0.1	
108	115273.69	417477.24	-	0.1	
109	115274.71	417477.95	-	0.1	
110	115276.17	417476.16	-	0.1	
111	115276.66	417474.9	-	0.1	
112	115300.14	417463.91	-	0.1	
113	115301.18	417465.36	-	0.1	
114	115318.28	417456.82	-	0.1	
115	115317.4	417455.41	-	0.1	
116	115327.11	417451.94	-	0.1	
117	115339.09	417445.94	-	0.1	
118	115338.23	417443.24	-	0.1	
119	115344.97	417439.3	-	0.1	
120	115358.22	417433.89	-	0.1	
121	115369.58	417425.12	-	0.1	
122	115379.37	417417.29	-	0.1	
123	115392.18	417411.62	-	0.1	

полное наименование должности	подпись	инициалы, фамилия
-------------------------------	---------	-------------------

М.П.

Земельный участок					
вид объекта недвижимости					
Лист №5 Раздел 3.2		Всего листов раздела 3.2: 7		Всего разделов: 8	Всего листов выписки: 41
19 ноября 2019г. № КУВИ-001/2019-27630949					
Кадастровый номер:			05:42:000000:25868		
124	115391.88	417409.24	-	0.1	
125	115404.56	417405.27	-	0.1	
126	115407.69	417408.36	-	0.1	
127	115409.57	417408.52	-	0.1	
128	115417.25	417406.55	-	0.1	
129	115430.12	417401.46	-	0.1	
130	115428.85	417397.17	-	0.1	
131	115483.39	417374.11	-	0.1	
132	115536.53	417354.43	-	0.1	
133	115543.39	417351.61	-	0.1	
134	115564.91	417340.74	-	0.1	
135	115592.62	417330.5	-	0.1	
136	115641.3	417311.04	-	0.1	
137	115682.34	417294.15	-	0.1	
138	115693.57	417289.77	-	0.1	
139	115705.06	417284.63	-	0.1	
140	115726.65	417276.22	-	0.1	
141	115731.77	417274.18	-	0.1	
142	115745.49	417268.32	-	0.1	
143	115777	417255.03	-	0.1	
144	115801.45	417244.7	-	0.1	
145	115831.38	417232.83	-	0.1	
146	115843.45	417227.97	-	0.1	
147	115851.68	417224.35	-	0.1	
148	115856.31	417222.46	-	0.1	
149	115886.87	417210.25	-	0.1	
150	115890.93	417208.59	-	0.1	
151	115893.73	417208.33	-	0.1	
152	115920.91	417198.59	-	0.1	
153	115926.48	417196.53	-	0.1	
154	115984.4	417172.57	-	0.1	
155	115983.52	417169.85	-	0.1	
156	115987.64	417167.73	-	0.1	

полное наименование должности	подпись	инициалы, фамилия
-------------------------------	---------	-------------------

М.П.

Земельный участок					
вид объекта недвижимости					
Лист №6 Раздел 3.2		Всего листов раздела 3.2: 7		Всего разделов: 8	Всего листов выписки: 41
19 ноября 2019г. № КУВИ-001/2019-27630949					
Кадастровый номер:		05:42:000000:25868			
157	116032.21	417149.85	-	0.1	
158	116043.94	417145.15	-	0.1	
159	116054.92	417139.71	-	0.1	
160	116058.13	417136.89	-	0.1	
161	116063.57	417135.7	-	0.1	
162	116094.6	417123.41	-	0.1	
163	116101.91	417120.57	-	0.1	
164	116108.12	417117.05	-	0.1	
165	116108.97	417118.23	-	0.1	
166	116149.72	417101.25	-	0.1	
167	116151.09	417103.68	-	0.1	
168	116155.12	417102.35	-	0.1	
169	116162.03	417099.93	-	0.1	
170	116179.74	417092.63	-	0.1	
1	114852.66	417728.18	-	0.1	
2	114853.38	417730.04	-	0.1	
3	114851.52	417730.76	-	0.1	
4	114850.8	417728.9	-	0.1	
5	114852.66	417728.18	-	0.1	
1	115597.64	417332.66	-	0.1	
2	115599.16	417336.34	-	0.1	
3	115594.49	417338.22	-	0.1	
4	115593.03	417334.49	-	0.1	
5	115597.64	417332.66	-	0.1	
1	114887.37	417709.16	-	0.1	
2	114888.09	417711.02	-	0.1	
3	114886.23	417711.74	-	0.1	
4	114885.51	417709.88	-	0.1	
5	114887.37	417709.16	-	0.1	
1	114789.27	417752.78	-	0.1	
2	114789.99	417754.64	-	0.1	
3	114788.13	417755.36	-	0.1	
4	114787.41	417753.5	-	0.1	

полное наименование должности	подпись	инициалы, фамилия
-------------------------------	---------	-------------------

М.П.

Земельный участок					
вид объекта недвижимости					
Лист №7 Раздел 3.2		Всего листов раздела 3.2: 7		Всего разделов: 8	Всего листов выписки: 41
19 ноября 2019г. № КУВИ-001/2019-27630949					
Кадастровый номер:			05:42:000000:25868		
5	114789.27	417752.78	-	0.1	
1	115864.36	417232.74	-	0.1	
2	115865.1	417235.61	-	0.1	
3	115859.55	417237.31	-	0.1	
4	115858.88	417234.42	-	0.1	
5	115864.36	417232.74	-	0.1	
1	115990.53	417184.89	-	0.1	
2	115991.23	417186.64	-	0.1	
3	115986.86	417188.59	-	0.1	
4	115986.19	417186.71	-	0.1	
5	115990.53	417184.89	-	0.1	
1	116072.15	417150.32	-	0.1	
2	116072.73	417152.17	-	0.1	
3	116070.74	417152.92	-	0.1	
4	116070.15	417151.13	-	0.1	
5	116072.15	417150.32	-	0.1	
1	114962.37	417671.64	-	0.1	
2	114960.29	417673.29	-	0.1	
3	114959.79	417672.44	-	0.1	
4	114961.85	417670.88	-	0.1	
5	114962.37	417671.64	-	0.1	
1	115642.72	417312.84	-	0.1	
2	115644.57	417317.29	-	0.1	
3	115642.77	417317.95	-	0.1	
4	115640.72	417313.71	-	0.1	
5	115642.72	417312.84	-	0.1	

полное наименование должности	подпись	инициалы, фамилия
-------------------------------	---------	-------------------

М.П.

Выписка из Единого государственного реестра недвижимости об объекте недвижимости

Сведения о частях земельного участка

Земельный участок			
вид объекта недвижимости			
Лист №1 Раздел 4	Всего листов раздела 4: 4	Всего разделов: 8	Всего листов выписки: 41
19 ноября 2019г. № КУВИ-001/2019-27630949			
Кадастровый номер:		05:42:000000:25868	

План (чертеж, схема) части земельного участка	Учетный номер части: 05:42:000000:25868/1
---	---



Масштаб 1:9000

Условные обозначения:

полное наименование должности	подпись	инициалы, фамилия
-------------------------------	---------	-------------------

М.П.

Земельный участок			
вид объекта недвижимости			
Лист №2 Раздел 4	Всего листов раздела 4: 4	Всего разделов: 8	Всего листов выписки: 41
19 ноября 2019г. № КУВИ-001/2019-27630949			
Кадастровый номер:		05:42:000000:25868	

План (чертеж, схема) части земельного участка

Учетный номер части: 05:42:000000:25868/2



Масштаб 1:2000

Условные обозначения:

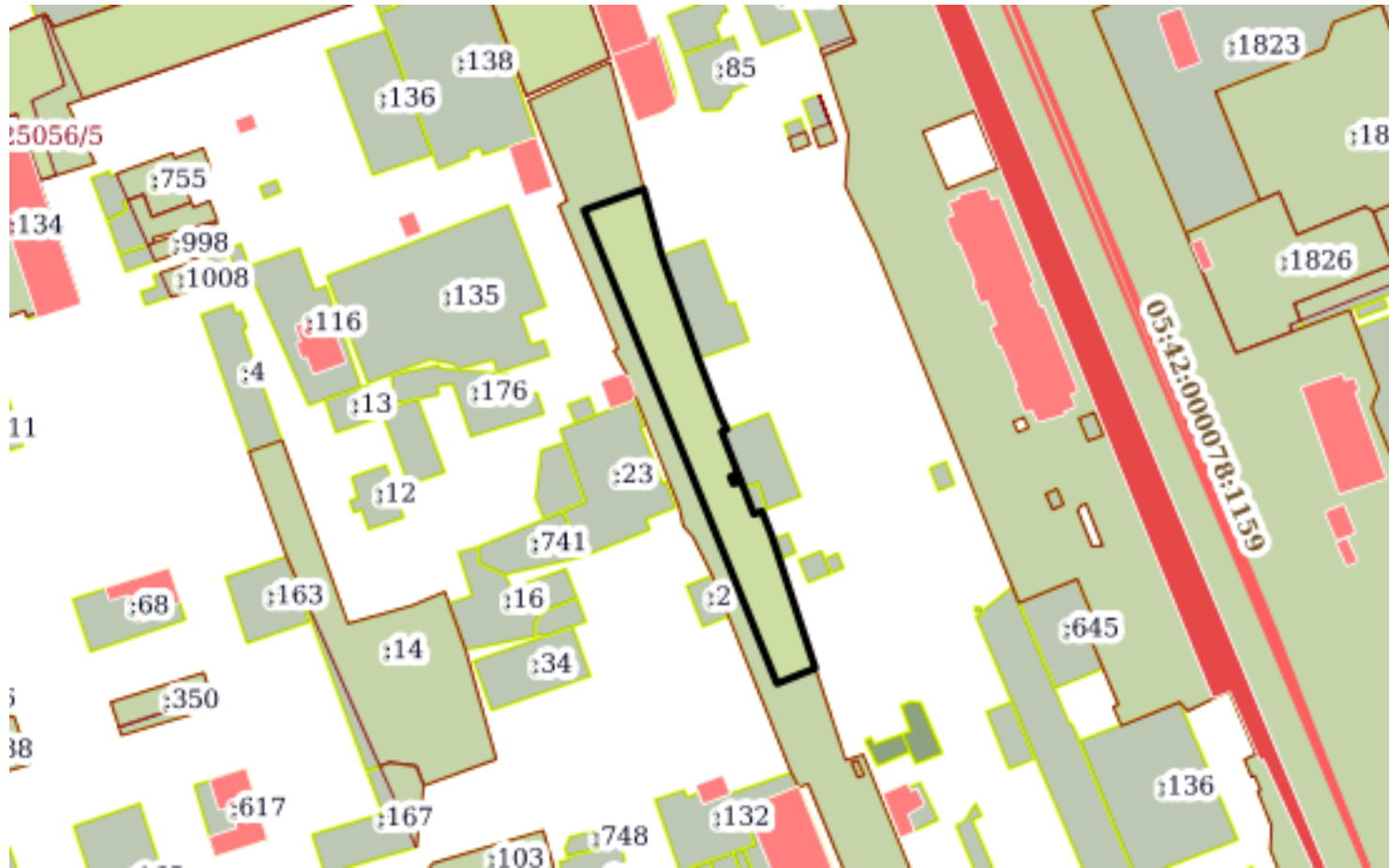
полное наименование должности	подпись	инициалы, фамилия
-------------------------------	---------	-------------------

М.П.

Земельный участок			
вид объекта недвижимости			
Лист №3 Раздел 4	Всего листов раздела 4: 4	Всего разделов: 8	Всего листов выписки: 41
19 ноября 2019г. № КУВИ-001/2019-27630949			
Кадастровый номер:		05:42:000000:25868	

План (чертеж, схема) части земельного участка

Учетный номер части: 05:42:000000:25868/3



Масштаб 1:2000

Условные обозначения:

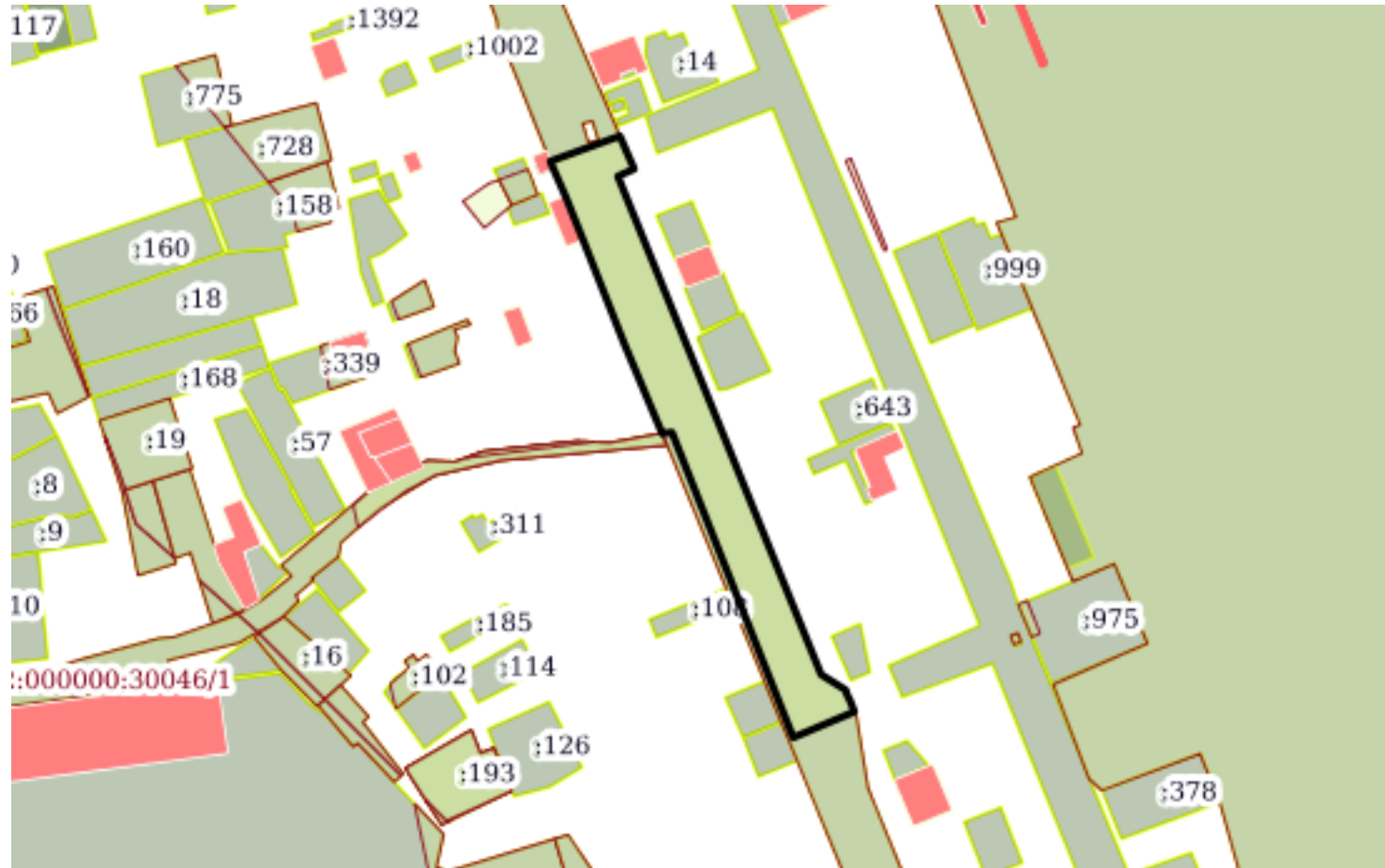
полное наименование должности	подпись	инициалы, фамилия
-------------------------------	---------	-------------------

М.П.

Земельный участок			
вид объекта недвижимости			
Лист №4 Раздел 4	Всего листов раздела 4: 4	Всего разделов: 8	Всего листов выписки: 41
19 ноября 2019г. № КУВИ-001/2019-27630949			
Кадастровый номер:		05:42:000000:25868	

План (чертеж, схема) части земельного участка

Учетный номер части: 05:42:000000:25868/4



Масштаб 1:2000

Условные обозначения:

полное наименование должности	подпись	инициалы, фамилия
-------------------------------	---------	-------------------

М.П.

Выписка из Единого государственного реестра недвижимости об объекте недвижимости
Сведения о частях земельного участка

Земельный участок			
вид объекта недвижимости			
Лист №1 Раздел 4.1	Всего листов раздела 4.1: 5	Всего разделов: 8	Всего листов выписки: 41
19 ноября 2019г. № КУВИ-001/2019-27630949			
Кадастровый номер:		05:42:000000:25868	
Учетный номер части	Площадь, м2	Содержание ограничения в использовании или ограничения права на объект недвижимости или обременения объекта недвижимости	
1	2	3	

полное наименование должности	подпись	инициалы, фамилия

М.П.

Земельный участок			
вид объекта недвижимости			
Лист №2 Раздел 4.1	Всего листов раздела 4.1: 5	Всего разделов: 8	Всего листов выписки: 41
19 ноября 2019г. № КУВИ-001/2019-27630949			
Кадастровый номер:		05:42:000000:25868	
05:42:000000:25868/1	16837	<p>Вид ограничения (обременения): Ограничения прав на земельный участок, предусмотренные статьями 56, 56.1 Земельного кодекса Российской Федерации; Реквизиты документа-основания: Постановление Правительства Республики Дагестан от 27.05.2016 № 148 выдан: ПРАВИТЕЛЬСТВО РЕСПУБЛИКИ ДАГЕСТАН; Содержание ограничения (обременения): II. Режимы использования земель и требования к градостроительным регламентам для единой зоны регулирования застройки и хозяйственной деятельности</p> <p>Регламентная территория Р-1</p> <p>Разрешается: новое строительство с ограничением по высоте (10 м до верхнего карниза и 12,5 м до конька кровли) и по максимальным габаритам в плане 22х40 м, а также при ограничении архитектурного облика этих построек; реконструкция существующей застройки в пределах ее габаритов в плане и с возможностью достройки до трех этажей с учетом указанных высотных ограничений; ведение хозяйственной деятельности, не угрожающей сохранности памятников архитектуры; земляные работы для прокладки инженерных коммуникаций вне зон археологического наблюдения, проведения дорожных работ и работ по благоустройству; устройство автомобильных стоянок на 10-12 легковых автомобилей; устройство регулярного, в том числе линейного озеленения; осуществление рекультивации и благоустройства исследованной территории; воссоздание утраченных участков южной крепостной стены на обнаруженных фундаментах.</p> <p>Запрещается: снос исторически ценных градоформирующих объектов; строительство зданий, по своей архитектуре вступающих в противоречие (дисгармонирующих) со сложившейся историко-архитектурной средой; размещение новых промышленных, транспортных и коммунальных предприятий; размещение стадионов и крупных спортивных и общественных залов; укрупнение существующих кварталов и перекрытие застройкой их существующих улиц и переулков; устройство на уровне земли автобусных стоянок; превышение плотности застройки кварталов более 40 процентов; осуществление любых земляных работ без соответствующего разрешения уполномоченного регионального органа исполнительной власти в области государственной охраны и сохранения объектов культурного наследия; оставление без рекультивации участков археологических раскопок; любое новое строительство или реконструкция существующей застройки на месте прохождения древних крепостных стен.; Реестровый номер границы: 05.42.2.40</p>	

полное наименование должности	подпись	инициалы, фамилия
-------------------------------	---------	-------------------

М.П.

Земельный участок			
вид объекта недвижимости			
Лист №3 Раздел 4.1	Всего листов раздела 4.1: 5	Всего разделов: 8	Всего листов выписки: 41
19 ноября 2019г. № КУВИ-001/2019-27630949			
Кадастровый номер:		05:42:000000:25868	
05:42:000000:25868/2	1959	<p>Вид ограничения (обременения): Ограничения прав на земельный участок, предусмотренные статьями 56, 56.1 Земельного кодекса Российской Федерации; Реквизиты документа-основания: Выписка из ЕГРЮЛ от 09.11.2017 № 1160571065687 выдан: Инспекция Федеральной налоговой службы по Ленинскому району г.Махачкалы; Содержание ограничения (обременения): I. Режимы использования земель и требования к градостроительным регламентам для охранных зон и единых охранных зон объектов культурного наследия</p> <p>Разрешается: снос или реконструкция дисгармоничных построек, а также регулирование высоких зеленых насаждений, мешающих обзору памятников; проведение хозяйственной деятельности, присущей функциональному назначению памятника, а также устройство необходимой инфраструктуры для его функционирования (по специальному разрешению); проведение работ по благоустройству территории, реставрации памятников и реконструкции объектов историко-градостроительной среды без нарушения их облика или увеличения габаритов; регенерация историко-градостроительной среды на основании историко-культурных и археологических исследований; проведение археологических раскопок и других земляных работ при обязательной рекультивации после их проведения.</p> <p>Запрещается: проводить любые земляные работы без соответствующего разрешения уполномоченного регионального органа исполнительной власти в области государственной охраны и сохранения объектов культурного наследия; новое строительство (за исключением регенерации историко-градостроительной среды); прокладка пешеходных дорог без предварительных археологических изысканий и исследований; прокладка наземных инженерных коммуникаций (тепло-, электросети); снос исторически ценных градоформирующих объектов; устройство автобусных автостоянок, размещение больших спортивных площадок, посадка высокорослых деревьев.; Реестровый номер границы: 05.42.2.31</p>	

полное наименование должности	подпись	инициалы, фамилия

М.П.

Земельный участок			
вид объекта недвижимости			
Лист №4 Раздел 4.1	Всего листов раздела 4.1: 5	Всего разделов: 8	Всего листов выписки: 41
19 ноября 2019г. № КУВИ-001/2019-27630949			
Кадастровый номер:		05:42:000000:25868	
05:42:000000:25868/3	2058	<p>Вид ограничения (обременения): Ограничения прав на земельный участок, предусмотренные статьями 56, 56.1 Земельного кодекса Российской Федерации; Реквизиты документа-основания: Выписка из ЕГРЮЛ от 09.11.2017 № 1160571065687 выдан: Инспекция Федеральной налоговой службы по Ленинскому району г.Махачкалы; Содержание ограничения (обременения): I. Режимы использования земель и требования к градостроительным регламентам для охранных зон и единых охранных зон объектов культурного наследия</p> <p>Разрешается: снос или реконструкция дисгармоничных построек, а также регулирование высоких зеленых насаждений, мешающих обозрению памятников; проведение хозяйственной деятельности, присущей функциональному назначению памятника, а также устройство необходимой инфраструктуры для его функционирования (по специальному разрешению); проведение работ по благоустройству территории, реставрации памятников и реконструкции объектов историко-градостроительной среды без нарушения их облика или увеличения габаритов; регенерация историко-градостроительной среды на основании историко-культурных и археологических исследований; проведение археологических раскопок и других земляных работ при обязательной рекультивации после их проведения.</p> <p>Запрещается: проводить любые земляные работы без соответствующего разрешения уполномоченного регионального органа исполнительной власти в области государственной охраны и сохранения объектов культурного наследия; новое строительство (за исключением регенерации историко-градостроительной среды); прокладка пешеходных дорог без предварительных археологических изысканий и исследований; прокладка наземных инженерных коммуникаций (тепло-, электросети); снос исторически ценных градоформирующих объектов; устройство автобусных автостоянок, размещение больших спортивных площадок, посадка высокорослых деревьев.; Реестровый номер границы: 05.42.2.36</p>	

полное наименование должности	подпись	инициалы, фамилия

М.П.

Земельный участок			
вид объекта недвижимости			
Лист №5 Раздел 4.1	Всего листов раздела 4.1: 5	Всего разделов: 8	Всего листов выписки: 41
19 ноября 2019г. № КУВИ-001/2019-27630949			
Кадастровый номер:		05:42:000000:25868	
05:42:000000:25868/4	2755	<p>Вид ограничения (обременения): Ограничения прав на земельный участок, предусмотренные статьями 56, 56.1 Земельного кодекса Российской Федерации; Реквизиты документа-основания: Выписка из ЕГРЮЛ от 09.11.2017 № 1160571065687 выдан: Инспекция Федеральной налоговой службы по Ленинскому району г.Махачкалы; Содержание ограничения (обременения): I. Режимы использования земель и требования к градостроительным регламентам для охранных зон и единых охранных зон объектов культурного наследия</p> <p>Разрешается: снос или реконструкция дисгармоничных построек, а также регулирование высоких зеленых насаждений, мешающих обозрению памятников; проведение хозяйственной деятельности, присущей функциональному назначению памятника, а также устройство необходимой инфраструктуры для его функционирования (по специальному разрешению); проведение работ по благоустройству территории, реставрации памятников и реконструкции объектов историко-градостроительной среды без нарушения их облика или увеличения габаритов; регенерация историко-градостроительной среды на основании историко-культурных и археологических исследований; проведение археологических раскопок и других земляных работ при обязательной рекультивации после их проведения.</p> <p>Запрещается: проводить любые земляные работы без соответствующего разрешения уполномоченного регионального органа исполнительной власти в области государственной охраны и сохранения объектов культурного наследия; новое строительство (за исключением регенерации историко-градостроительной среды); прокладка пешеходных дорог без предварительных археологических изысканий и исследований; прокладка наземных инженерных коммуникаций (тепло-, электросети); снос исторически ценных градоформирующих объектов; устройство автобусных автостоянок, размещение больших спортивных площадок, посадка высокорослых деревьев.; Реестровый номер границы: 05.42.2.13</p>	

полное наименование должности	подпись	инициалы, фамилия

М.П.

Выписка из Единого государственного реестра недвижимости об объекте недвижимости
Сведения о частях земельного участка

Земельный участок			
вид объекта недвижимости			
Лист №1 Раздел 4.2	Всего листов раздела 4.2: 9	Всего разделов: 8	Всего листов выписки: 41
19 ноября 2019г. № КУВИ-001/2019-27630949			
Кадастровый номер:		05:42:000000:25868	

Сведения о характерных точках границы части (частей) земельного участка				
Учетный номер части: 05:42:000000:25868/1				
Система координат МСК-05				
Номер точки	Координаты, м		Описание закрепления на местности	Средняя квадратичная погрешность определения координат характерных точек границ земельного участка, м
	X	Y		
1	2	3	4	5
1	115593.03	417334.49	-	0.1
2	115597.64	417332.66	-	0.1
3	115599.16	417336.34	-	0.1
4	115594.49	417338.22	-	0.1
5	115593.03	417334.49	-	0.1
1	115640.72	417313.71	-	0.1
2	115642.72	417312.84	-	0.1
3	115644.57	417317.29	-	0.1
4	115642.77	417317.95	-	0.1
5	115640.72	417313.71	-	0.1
1	115858.88	417234.42	-	0.1
2	115864.36	417232.74	-	0.1
3	115865.1	417235.61	-	0.1
4	115859.55	417237.31	-	0.1
5	115858.88	417234.42	-	0.1
1	115990.53	417184.89	-	0.1
2	115991.23	417186.64	-	0.1
3	115986.86	417188.59	-	0.1
4	115986.19	417186.71	-	0.1
5	115990.53	417184.89	-	0.1
1	116070.15	417151.13	-	0.1
2	116072.15	417150.32	-	0.1
3	116072.73	417152.17	-	0.1

полное наименование должности	подпись	инициалы, фамилия
-------------------------------	---------	-------------------

М.П.

Земельный участок					
вид объекта недвижимости					
Лист №2 Раздел 4.2		Всего листов раздела 4.2: 9		Всего разделов: 8	Всего листов выписки: 41
19 ноября 2019г. № КУВИ-001/2019-27630949					
Кадастровый номер:			05:42:000000:25868		
4	116070.74	417152.92	-	0.1	
5	116070.15	417151.13	-	0.1	
1	116179.74	417092.63	-	0.1	
2	116162.03	417099.93	-	0.1	
3	116155.12	417102.35	-	0.1	
4	116151.09	417103.68	-	0.1	
5	116149.72	417101.25	-	0.1	
6	116108.97	417118.23	-	0.1	
7	116108.12	417117.05	-	0.1	
8	116101.91	417120.57	-	0.1	
9	116094.6	417123.41	-	0.1	
10	116063.57	417135.7	-	0.1	
11	116058.13	417136.89	-	0.1	
12	116054.92	417139.71	-	0.1	
13	116043.94	417145.15	-	0.1	
14	116032.21	417149.85	-	0.1	
15	115987.64	417167.73	-	0.1	
16	115983.52	417169.85	-	0.1	
17	115984.4	417172.57	-	0.1	
18	115926.48	417196.53	-	0.1	
19	115920.91	417198.59	-	0.1	
20	115893.73	417208.33	-	0.1	
21	115890.93	417208.59	-	0.1	
22	115886.87	417210.25	-	0.1	
23	115856.31	417222.46	-	0.1	
24	115851.68	417224.35	-	0.1	
25	115843.45	417227.97	-	0.1	
26	115831.38	417232.83	-	0.1	
27	115801.45	417244.7	-	0.1	
28	115777	417255.03	-	0.1	
29	115745.49	417268.32	-	0.1	
30	115731.77	417274.18	-	0.1	
31	115726.65	417276.22	-	0.1	

полное наименование должности	подпись	инициалы, фамилия
-------------------------------	---------	-------------------

М.П.

Земельный участок				
вид объекта недвижимости				
Лист №3 Раздел 4.2		Всего листов раздела 4.2: 9		Всего разделов: 8
Всего листов выписки: 41				
19 ноября 2019г. № КУВИ-001/2019-27630949				
Кадастровый номер:			05:42:000000:25868	
32	115705.06	417284.63	-	0.1
33	115693.57	417289.77	-	0.1
34	115682.34	417294.15	-	0.1
35	115641.3	417311.04	-	0.1
36	115592.62	417330.5	-	0.1
37	115564.91	417340.74	-	0.1
38	115543.39	417351.61	-	0.1
39	115536.53	417354.43	-	0.1
40	115483.39	417374.11	-	0.1
41	115428.85	417397.17	-	0.1
42	115430.12	417401.46	-	0.1
43	115417.25	417406.55	-	0.1
44	115409.57	417408.52	-	0.1
45	115407.69	417408.36	-	0.1
46	115404.56	417405.27	-	0.1
47	115391.88	417409.24	-	0.1
48	115392.18	417411.62	-	0.1
49	115379.37	417417.29	-	0.1
50	115369.58	417425.12	-	0.1
51	115358.22	417433.89	-	0.1
52	115344.97	417439.3	-	0.1
53	115338.23	417443.24	-	0.1
54	115339.09	417445.94	-	0.1
55	115327.11	417451.94	-	0.1
56	115317.4	417455.41	-	0.1
57	115318.28	417456.82	-	0.1
58	115301.18	417465.36	-	0.1
59	115300.14	417463.91	-	0.1
60	115276.66	417474.9	-	0.1
61	115276.17	417476.16	-	0.1
62	115274.71	417477.95	-	0.1
63	115273.69	417477.24	-	0.1
64	115271.2	417478.34	-	0.1

полное наименование должности	подпись	инициалы, фамилия
-------------------------------	---------	-------------------

М.П.

Земельный участок					
вид объекта недвижимости					
Лист №4 Раздел 4.2		Всего листов раздела 4.2: 9		Всего разделов: 8	Всего листов выписки: 41
19 ноября 2019г. № КУВИ-001/2019-27630949					
Кадастровый номер:			05:42:000000:25868		
65	115268.41	417480.2	-	0.1	
66	115261.76	417484.11	-	0.1	
67	115260.77	417486.08	-	0.1	
68	115245.18	417493.17	-	-	
69	115250.55	417505.88	-	-	
70	115257.67	417501.81	-	0.1	
71	115344.42	417455.78	-	0.1	
72	115382.69	417426.55	-	0.1	
73	115400.19	417418.25	-	0.1	
74	115402.48	417417.42	-	0.1	
75	115406.63	417420.12	-	0.1	
76	115427.79	417415.05	-	0.1	
77	115430.85	417413.77	-	0.1	
78	115515.64	417379.37	-	0.1	
79	115580.46	417352.65	-	0.1	
80	115674.57	417314.32	-	0.1	
81	115694.74	417311.06	-	0.1	
82	115699.41	417309.27	-	0.1	
83	115701.3	417308.32	-	0.1	
84	115702.57	417307.96	-	0.1	
85	115706.98	417300.95	-	0.1	
86	115849.28	417242.87	-	0.1	
87	115851.36	417247.53	-	0.1	
88	115907.12	417223.27	-	0.1	
89	115922.12	417217.03	-	0.1	
90	115926.27	417215.33	-	0.1	
91	115992.74	417188.24	-	0.1	
92	115991.14	417183.25	-	0.1	
93	116055.38	417162.11	-	0.1	
94	116062.33	417159.35	-	0.1	
95	116061.46	417157.04	-	0.1	
96	116069.12	417154.08	-	0.1	
97	116085.08	417147.78	-	0.1	

полное наименование должности	подпись	инициалы, фамилия
-------------------------------	---------	-------------------

М.П.

Земельный участок				
вид объекта недвижимости				
Лист №5 Раздел 4.2		Всего листов раздела 4.2: 9		Всего разделов: 8
Всего листов выписки: 41				
19 ноября 2019г. № КУВИ-001/2019-27630949				
Кадастровый номер:			05:42:000000:25868	
98	116085.72	417149.35	-	0.1
99	116089.59	417147.44	-	0.1
100	116105.8	417141.22	-	0.1
101	116135.68	417130.57	-	0.1
102	116190.59	417115.92	-	0.1
103	116179.74	417092.63	-	0.1

полное наименование должности	подпись	инициалы, фамилия

М.П.

Земельный участок			
вид объекта недвижимости			
Лист №6 Раздел 4.2	Всего листов раздела 4.2: 9	Всего разделов: 8	Всего листов выписки: 41
19 ноября 2019г. № КУВИ-001/2019-27630949			
Кадастровый номер:		05:42:000000:25868	

Сведения о характерных точках границы части (частей) земельного участка				
Учетный номер части: 05:42:000000:25868/2				
Система координат МСК-05				
Номер точки	Координаты, м		Описание закрепления на местности	Средняя квадратичная погрешность определения координат характерных точек границ земельного участка, м
	X	Y		
1	2	3	4	5
1	115462.54	417383.72	-	0.1
2	115440.28	417392.34	-	-
3	115428.85	417397.17	-	0.1
4	115430.12	417401.46	-	0.1
5	115417.25	417406.55	-	0.1
6	115409.57	417408.52	-	0.1
7	115407.69	417408.36	-	0.1
8	115405.21	417405.91	-	-
9	115392.1	417410.99	-	-
10	115392.18	417411.62	-	0.1
11	115379.37	417417.29	-	0.1
12	115369.58	417425.12	-	0.1
13	115358.22	417433.89	-	0.1
14	115344.97	417439.3	-	0.1
15	115338.23	417443.24	-	0.1
16	115339.09	417445.94	-	0.1
17	115327.11	417451.94	-	0.1
18	115317.4	417455.41	-	0.1
19	115318.28	417456.82	-	0.1
20	115317.68	417457.12	-	-
21	115322.66	417467.33	-	-
22	115344.42	417455.78	-	0.1
23	115382.69	417426.55	-	0.1
24	115400.19	417418.25	-	0.1
25	115402.48	417417.42	-	0.1
26	115406.63	417420.12	-	0.1
27	115427.79	417415.05	-	0.1

полное наименование должности	подпись	инициалы, фамилия
-------------------------------	---------	-------------------

М.П.

Земельный участок				
вид объекта недвижимости				
Лист №7 Раздел 4.2		Всего листов раздела 4.2: 9		Всего разделов: 8
Всего листов выписки: 41				
19 ноября 2019г. № КУВИ-001/2019-27630949				
Кадастровый номер:			05:42:000000:25868	
28	115430.85	417413.77	-	0.1
29	115467.98	417398.71	-	-
30	115462.54	417383.72	-	0.1

полное наименование должности	подпись	инициалы, фамилия

М.П.

Земельный участок			
вид объекта недвижимости			
Лист №8 Раздел 4.2	Всего листов раздела 4.2: 9	Всего разделов: 8	Всего листов выписки: 41
19 ноября 2019г. № КУВИ-001/2019-27630949			
Кадастровый номер:		05:42:000000:25868	

Сведения о характерных точках границы части (частей) земельного участка				
Учетный номер части: 05:42:000000:25868/3				
Система координат МСК-05				
Номер точки	Координаты, м		Описание закрепления на местности	Средняя квадратичная погрешность определения координат характерных точек границ земельного участка, м
	X	Y		
1	2	3	4	5
1	116070.15	417151.13	-	0.1
2	116072.15	417150.32	-	0.1
3	116072.73	417152.17	-	0.1
4	116070.74	417152.92	-	0.1
5	116070.15	417151.13	-	0.1
1	116148.4	417108.45	-	0.1
2	116013.02	417163.65	-	0.1
3	116017.42	417174.6	-	-
4	116055.38	417162.11	-	0.1
5	116062.33	417159.35	-	0.1
6	116061.46	417157.04	-	0.1
7	116069.12	417154.08	-	0.1
8	116085.08	417147.78	-	0.1
9	116085.72	417149.35	-	0.1
10	116089.59	417147.44	-	0.1
11	116105.8	417141.22	-	0.1
12	116135.68	417130.57	-	0.1
13	116154.44	417125.56	-	-
14	116148.4	417108.45	-	0.1

полное наименование должности	подпись	инициалы, фамилия
-------------------------------	---------	-------------------

М.П.

Земельный участок				
вид объекта недвижимости				
Лист №9 Раздел 4.2		Всего листов раздела 4.2: 9		Всего разделов: 8
Всего листов выписки: 41				
19 ноября 2019г. № КУВИ-001/2019-27630949				
Кадастровый номер:		05:42:000000:25868		
Сведения о характерных точках границы части (частей) земельного участка				
Учетный номер части: 05:42:000000:25868/4				
Система координат МСК-05				
Номер точки	Координаты, м		Описание закрепления на местности	Средняя квадратичная погрешность определения координат характерных точек границ земельного участка, м
	X	Y		
1	2	3	4	5
1	115860.77	417243.44	-	-
2	115853.57	417223.58	-	-
3	115851.68	417224.35	-	0.1
4	115843.45	417227.97	-	0.1
5	115831.38	417232.83	-	0.1
6	115801.45	417244.7	-	0.1
7	115777	417255.03	-	0.1
8	115775.8	417255.54	-	-
9	115776.14	417258.33	-	0.1
10	115688.99	417292.98	-	0.1
11	115696.36	417310.44	-	-
12	115699.41	417309.27	-	0.1
13	115701.3	417308.32	-	0.1
14	115702.57	417307.96	-	0.1
15	115706.98	417300.95	-	0.1
16	115849.28	417242.87	-	0.1
17	115851.36	417247.53	-	0.1
18	115860.77	417243.44	-	-

полное наименование должности	подпись	инициалы, фамилия
-------------------------------	---------	-------------------

М.П.

Филиал Федерального государственного бюджетного учреждения «Федеральная кадастровая палата Федеральной службы государственной регистрации, кадастра и картографии» по Республике Дагестан
полное наименование органа регистрации прав

Выписка из Единого государственного реестра недвижимости об объекте недвижимости

Сведения о характеристиках объекта недвижимости

На основании запроса от 12.11.2019, поступившего на рассмотрение 12.11.2019, сообщаем, что согласно записям Единого государственного реестра недвижимости:

Раздел 1 Лист 1

Земельный участок			
вид объекта недвижимости			
Лист №1	Раздел 1	Всего листов раздела 1: 2	Всего листов выписки: 16
19 ноября 2019г. № КУВИ-001/2019-27630868			
Кадастровый номер:		05:42:000000:25862	
Номер кадастрового квартала:		05:42:000000	
Дата присвоения кадастрового номера:		10.04.2018	
Ранее присвоенный государственный учетный номер:		данные отсутствуют	
Адрес (местоположение):		Республика Дагестан, г Дербент, ул Нанейшвили	
Площадь, м2:		9489 +/- 34	
Кадастровая стоимость, руб.:		1	
Кадастровые номера расположенных в пределах земельного участка объектов недвижимости:		данные отсутствуют	
Кадастровые номера объектов недвижимости, из которых образован объект недвижимости:		данные отсутствуют	
Кадастровые номера образованных объектов недвижимости:		данные отсутствуют	
Категория земель:		Земли населенных пунктов	
Виды разрешенного использования:		Земельные участки (территории) общего пользования	
Сведения о кадастровом инженерере:		данные отсутствуют	
Сведения о лесах, водных объектах и об иных природных объектах, расположенных в пределах земельного участка:		данные отсутствуют	
Сведения о том, что земельный участок полностью или частично расположен в границах зоны с особыми условиями использования территории или территории объекта культурного наследия:		данные отсутствуют	
Сведения о том, что земельный участок расположен в границах особой экономической зоны, территории опережающего социально-экономического развития, зоны территориального развития в Российской Федерации, игровой зоны:		данные отсутствуют	

полное наименование должности	подпись	инициалы, фамилия
-------------------------------	---------	-------------------

М.П.

Земельный участок			
вид объекта недвижимости			
Лист №2 Раздел 1	Всего листов раздела 1: 2	Всего разделов: 5	Всего листов выписки: 16
19 ноября 2019г. № КУВИ-001/2019-27630868			
Кадастровый номер:		05:42:000000:25862	
Сведения о том, что земельный участок расположен в границах особо охраняемой природной территории, охотничьих угодий, лесничеств, лесопарков:		данные отсутствуют	
Сведения о результатах проведения государственного земельного надзора:		данные отсутствуют	
Сведения о расположении земельного участка в границах территории, в отношении которой утвержден проект межевания территории:		данные отсутствуют	
Условный номер земельного участка:		данные отсутствуют	
Сведения о принятии акта и (или) заключении договора, предусматривающих предоставление в соответствии с земельным законодательством исполнительным органом государственным органом власти или органом местного самоуправления, находящегося в государственной или муниципальной собственности земельного участка для строительства наемного дома социального использования или наемного дома коммерческого использования:		данные отсутствуют	
Сведения о том, что земельный участок или земельные участки образованы на основании решения об изъятии земельного участка и (или) расположенного на нем объекта недвижимости для государственных или муниципальных нужд:		данные отсутствуют	
Сведения о том, что земельный участок образован из земель или земельного участка, государственная собственность на которые не разграничена:		данные отсутствуют	
Сведения о наличии земельного спора о местоположении границ земельных участков:		данные отсутствуют	
Статус записи об объекте недвижимости:		Сведения об объекте недвижимости имеют статус "актуальные"	
Особые отметки:		Граница земельного участка состоит из 3 контуров. Учетные номера контуров и их площади: 1 - 1313.08 кв.м, 2 - 5987.27 кв.м, 3 - 2188.47 кв.м. Сведения об ограничениях права на объект недвижимости, обременениях данного объекта, не зарегистрированных в реестре прав, ограничений прав и обременений недвижимого имущества: Вид ограничения (обременения): Ограничения прав на земельный участок, предусмотренные статьями 56, 56.1 Земельного кодекса Российской Федерации; Срок действия: с 31.03.2018; Реквизиты документа-основания: Приказ об установлении границ части водоохранной зоны и части прибрежной защитной полосы Каспийского моря на территории Республики Дагестан от 31.08.2015 № 46-П выдан: Западно-Каспийское бассейновое водное управление Федерального агентства водных ресурсов.	
Получатель выписки:		Раджабов Казбек Насрединович	

полное наименование должности	подпись	инициалы, фамилия
-------------------------------	---------	-------------------

М.П.

Выписка из Единого государственного реестра недвижимости об объекте недвижимости

Сведения о зарегистрированных правах

Земельный участок			
вид объекта недвижимости			
Лист №1 Раздел 2	Всего листов раздела 2: 2	Всего разделов: 5	Всего листов выписки: 16
19 ноября 2019г. № КУВИ-001/2019-27630868			
Кадастровый номер:		05:42:000000:25862	

1	Правообладатель (правообладатели):	1.1	Муниципальное образование городской округ "город Дербент" Республики Дагестан
2	Вид, номер и дата государственной регистрации права:	2.1	Собственность 05:42:000000:25862-05/188/2019-1 18.07.2019 16:11:56
3	Ограничение прав и обременение объекта недвижимости:	не зарегистрировано	
4	Договоры участия в долевом строительстве:	не зарегистрировано	
5	Заявленные в судебном порядке права требования:	данные отсутствуют	
6	Сведения о возражении в отношении зарегистрированного права:	данные отсутствуют	
7	Сведения о наличии решения об изъятии объекта недвижимости для государственных и муниципальных нужд:	данные отсутствуют	
8	Сведения о невозможности государственной регистрации без личного участия правообладателя или его законного представителя:	данные отсутствуют	
9	Правопритязания и сведения о наличии поступивших, но не рассмотренных заявлений о проведении государственной регистрации права (перехода, прекращения права), ограничения права или обременения объекта недвижимости, сделки в отношении объекта недвижимости	отсутствуют	

полное наименование должности	подпись	инициалы, фамилия
-------------------------------	---------	-------------------

М.П.

Земельный участок			
вид объекта недвижимости			
Лист №2 Раздел 2	Всего листов раздела 2: 2	Всего разделов: 5	Всего листов выписки: 16
19 ноября 2019г. № КУВИ-001/2019-27630868			
Кадастровый номер:		05:42:000000:25862	
10	Сведения об осуществлении государственной регистрации сделки, права, ограничения права без необходимого в силу закона согласия третьего лица, органа:	данные отсутствуют	
11	Сведения о невозможности государственной регистрации перехода, прекращения, ограничения права на земельный участок из земель сельскохозяйственного назначения:	данные отсутствуют	

полное наименование должности	подпись	инициалы, фамилия

М.П.

Выписка из Единого государственного реестра недвижимости об объекте недвижимости

Описание местоположения земельного участка

Земельный участок			
вид объекта недвижимости			
Лист №1 Раздел 3	Всего листов раздела 3: 4	Всего разделов: 5	Всего листов выписки: 16
19 ноября 2019г. № КУВИ-001/2019-27630868			
Кадастровый номер:		05:42:000000:25862	

План (чертеж, схема) земельного участка



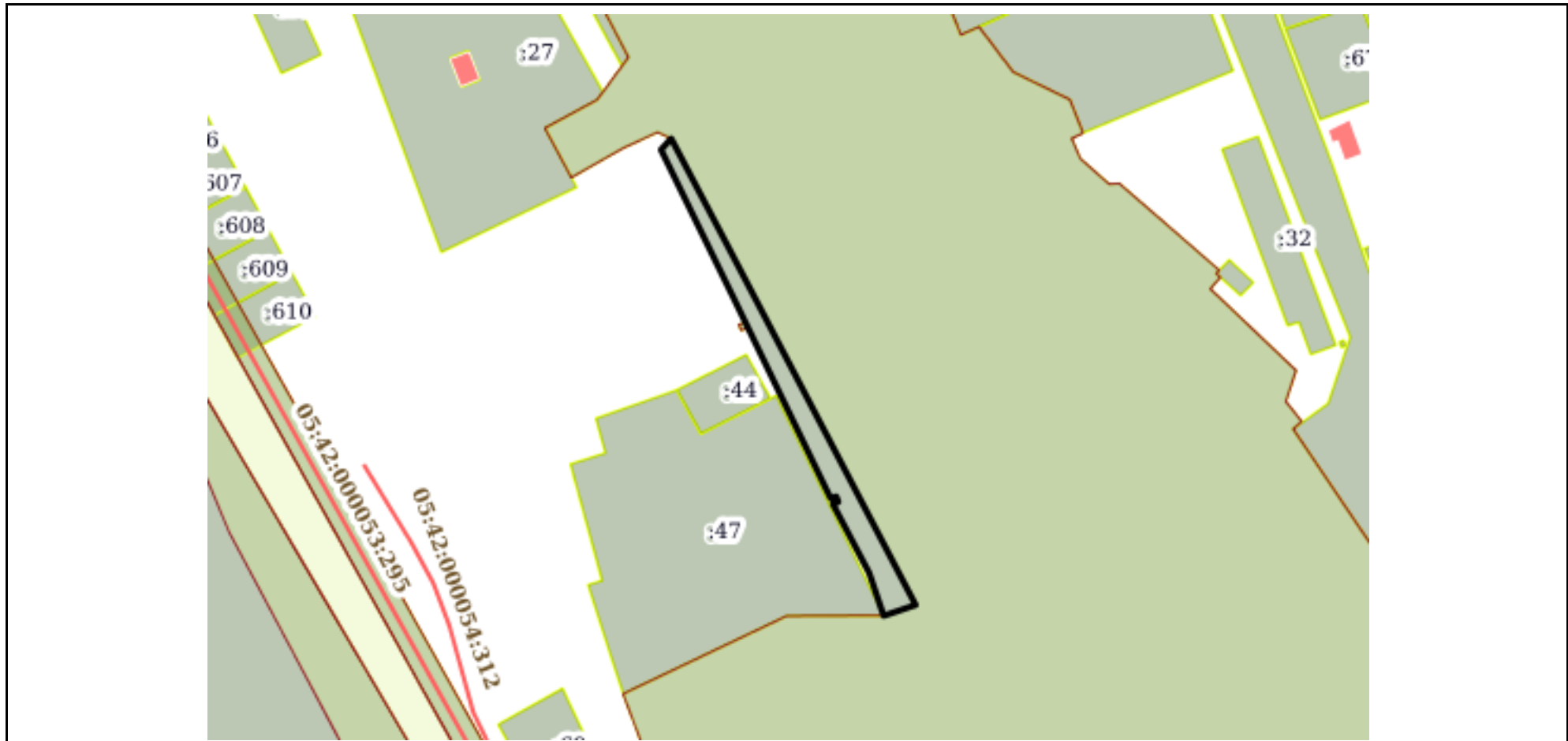
Масштаб 1:20000

Условные обозначения:

полное наименование должности	подпись	инициалы, фамилия
-------------------------------	---------	-------------------

М.П.

Земельный участок			
вид объекта недвижимости			
Лист №2 Раздел 3	Всего листов раздела 3: 4	Всего разделов: 5	Всего листов выписки: 16
19 ноября 2019г. № КУВИ-001/2019-27630868			
Кадастровый номер:		05:42:000000:25862	



Масштаб 1:2000

Условные обозначения:

полное наименование должности	подпись	инициалы, фамилия
-------------------------------	---------	-------------------

М.П.

Земельный участок
вид объекта недвижимости

Лист №3 Раздел 3

Всего листов раздела 3: 4

Всего разделов: 5

Всего листов выписки: 16

19 ноября 2019г. № КУВИ-001/2019-27630868

Кадастровый номер:

05:42:000000:25862



Масштаб 1:7000

Условные обозначения:

полное наименование должности	подпись	инициалы, фамилия
-------------------------------	---------	-------------------

М.П.

Выписка из Единого государственного реестра недвижимости об объекте недвижимости

Описание местоположения земельного участка

Земельный участок			
вид объекта недвижимости			
Лист №1 Раздел 3.1	Всего листов раздела 3.1: 4	Всего разделов: 5	Всего листов выписки: 16
19 ноября 2019г. № КУВИ-001/2019-27630868			
Кадастровый номер:		05:42:000000:25862	

Описание местоположения границ земельного участка							
№ п/п	Номер точки		Дирекционный угол	Горизонтальное проложение, м	Описание закрепления на местности	Кадастровые номера смежных участков	Сведения об адресах правообладателей смежных земельных участков
	начальная	конечная					
1	2	3	4	5	6	7	8
1	1.1.1	1.1.2	42°19.1'	5.14	данные отсутствуют	данные отсутствуют	данные отсутствуют
2	1.1.2	1.1.3	152°14.5'	40.82	данные отсутствуют	05:42:000000:25606(34)	данные отсутствуют
3	1.1.3	1.1.4	152°22.4'	138.19	данные отсутствуют	05:42:000000:25606(34)	данные отсутствуют
4	1.1.4	1.1.5	251°16.9'	11.47	данные отсутствуют	05:42:000000:25606(34)	данные отсутствуют
5	1.1.5	1.1.6	341°16.3'	15.42	данные отсутствуют	данные отсутствуют	данные отсутствуют
6	1.1.5	1.1.5			данные отсутствуют	05:42:000054:47	Россия, Республика Дагестан, г. Дербент, пер. Азиза Гильядова, дом №31А
7	1.1.6	1.1.7	332°12.2'	26.44	данные отсутствуют	данные отсутствуют	данные отсутствуют
8	1.1.7	1.1.8	68°50.3'	1.99	данные отсутствуют	05:42:000000:25606(30)	данные отсутствуют
9	1.1.8	1.1.9	338°50.3'	1.99	данные отсутствуют	05:42:000000:25606(30)	данные отсутствуют
10	1.1.9	1.1.10	248°50.3'	1.99	данные отсутствуют	05:42:000000:25606(30)	данные отсутствуют
11	1.1.10	1.1.11	334°10.0'	75.32	данные отсутствуют	данные отсутствуют	данные отсутствуют
12	1.1.11	1.1.1	333°54.9'	56.56	данные отсутствуют	данные отсутствуют	данные отсутствуют
13	2.1.1	2.1.2	128°39.6'	4.93	данные отсутствуют	05:42:000000:25606(34)	данные отсутствуют
14	2.1.2	2.1.3	134°22.6'	15.59	данные отсутствуют	05:42:000000:25606(34)	данные отсутствуют
15	2.1.3	2.1.4	144°39.8'	19.59	данные отсутствуют	05:42:000000:25606(34)	данные отсутствуют
16	2.1.4	2.1.5	153°48.4'	50.41	данные отсутствуют	данные отсутствуют	данные отсутствуют
17	2.1.5	2.1.6	151°20.2'	47.99	данные отсутствуют	данные отсутствуют	данные отсутствуют

полное наименование должности	подпись	инициалы, фамилия
-------------------------------	---------	-------------------

М.П.

Земельный участок									
вид объекта недвижимости									
Лист №2 Раздел 3.1				Всего листов раздела 3.1: 4		Всего разделов: 5		Всего листов выписки: 16	
19 ноября 2019г. № КУВИ-001/2019-27630868									
Кадастровый номер:				05:42:000000:25862					
18	2.1.6	2.1.7	152°22.7´	66.74	данные отсутствуют	05:42:000000:25606(34)	данные отсутствуют		
19	2.1.7	2.1.8	151°35.6´	66.83	данные отсутствуют	05:42:000000:25606(34)	данные отсутствуют		
20	2.1.8	2.1.9	149°27.5´	49.39	данные отсутствуют	05:42:000000:25606(34)	данные отсутствуют		
21	2.1.9	2.1.10	150°41.0´	6.15	данные отсутствуют	05:42:000000:25606(34)	данные отсутствуют		
22	2.1.10	2.1.11	152°21.9´	25.37	данные отсутствуют	данные отсутствуют	данные отсутствуют		
23	2.1.11	2.1.12	160°57.3´	3.86	данные отсутствуют	данные отсутствуют	данные отсутствуют		
24	2.1.11	2.1.11			данные отсутствуют	05:42:000078:372	Россия, Республика Дагестан, г. Дербент, ул. Нанейшвили, дом №47, кв. 1; Россия, Республика Дагестан, г. Дербент, ул. Нанейшвили, д. 47, кв. 1		
25	2.1.12	2.1.13	222°53.9´	1.54	данные отсутствуют	данные отсутствуют	данные отсутствуют		
26	2.1.13	2.1.14	158°27.2´	12.53	данные отсутствуют	данные отсутствуют	данные отсутствуют		
27	2.1.14	2.1.15	156°19.7´	15.77	данные отсутствуют	данные отсутствуют	данные отсутствуют		
28	2.1.15	2.1.16	151°16.8´	19.62	данные отсутствуют	данные отсутствуют	данные отсутствуют		
29	2.1.16	2.1.17	120°40.1´	1.0	данные отсутствуют	данные отсутствуют	данные отсутствуют		
30	2.1.17	2.1.18	143°41.9´	14.49	данные отсутствуют	данные отсутствуют	данные отсутствуют		
31	2.1.18	2.1.19	150°1.9´	57.86	данные отсутствуют	данные отсутствуют	данные отсутствуют		
32	2.1.19	2.1.20	172°40.0´	1.02	данные отсутствуют	данные отсутствуют	данные отсутствуют		
33	2.1.20	2.1.21	153°17.0´	23.73	данные отсутствуют	данные отсутствуют	данные отсутствуют		
34	2.1.21	2.1.22	176°18.4´	14.59	данные отсутствуют	данные отсутствуют	данные отсутствуют		
35	2.1.22	2.1.23	160°27.5´	4.1	данные отсутствуют	данные отсутствуют	данные отсутствуют		
36	2.1.23	2.1.24	160°24.2´	57.54	данные отсутствуют	данные отсутствуют	данные отсутствуют		
37	2.1.23	2.1.23			данные отсутствуют	05:42:000078:64	Россия, Республика Дагестан, г. Дербент, ул. 345 Дагестанской Стрелковой Дивизии, дом №12Л кв. 44		
38	2.1.24	2.1.25	233°57.5´	5.68	данные отсутствуют	данные отсутствуют	данные отсутствуют		
39	2.1.25	2.1.26	154°7.5´	9.28	данные отсутствуют	данные отсутствуют	данные отсутствуют		
40	2.1.26	2.1.27	148°43.9´	18.65	данные отсутствуют	данные отсутствуют	данные отсутствуют		
41	2.1.27	2.1.28	149°29.9´	13.81	данные отсутствуют	данные отсутствуют	данные отсутствуют		
42	2.1.28	2.1.29	148°39.5´	17.46	данные отсутствуют	данные отсутствуют	данные отсутствуют		
43	2.1.29	2.1.30	147°1.7´	40.48	данные отсутствуют	данные отсутствуют	данные отсутствуют		
44	2.1.30	2.1.31	148°39.2´	23.39	данные отсутствуют	данные отсутствуют	данные отсутствуют		
45	2.1.31	2.1.32	156°36.5´	22.54	данные отсутствуют	данные отсутствуют	данные отсутствуют		

полное наименование должности	подпись	инициалы, фамилия
-------------------------------	---------	-------------------

М.П.

Земельный участок									
вид объекта недвижимости									
Лист №3 Раздел 3.1				Всего листов раздела 3.1: 4		Всего разделов: 5		Всего листов выписки: 16	
19 ноября 2019г. № КУВИ-001/2019-27630868									
Кадастровый номер:				05:42:000000:25862					
46	2.1.32	2.1.33	152°13.6´	34.12	данные отсутствуют	данные отсутствуют	данные отсутствуют		
47	2.1.33	2.1.34	155°40.7´	43.17	данные отсутствуют	данные отсутствуют	данные отсутствуют		
48	2.1.34	2.1.35	210°21.0´	7.05	данные отсутствуют	данные отсутствуют	данные отсутствуют		
49	2.1.35	2.1.36	328°5.9´	24.52	данные отсутствуют	данные отсутствуют	данные отсутствуют		
50	2.1.36	2.1.37	332°1.3´	35.34	данные отсутствуют	данные отсутствуют	данные отсутствуют		
51	2.1.37	2.1.38	336°4.3´	36.86	данные отсутствуют	данные отсутствуют	данные отсутствуют		
52	2.1.38	2.1.39	42°48.8´	3.71	данные отсутствуют	данные отсутствуют	данные отсутствуют		
53	2.1.39	2.1.40	327°36.8´	53.53	данные отсутствуют	данные отсутствуют	данные отсутствуют		
54	2.1.40	2.1.41	325°7.1´	34.29	данные отсутствуют	данные отсутствуют	данные отсутствуют		
55	2.1.41	2.1.42	315°45.1´	3.77	данные отсутствуют	данные отсутствуют	данные отсутствуют		
56	2.1.41	2.1.41			данные отсутствуют	05:42:000054:155	Россия, Ставропольский край, район. Андроповский, х. Нижнеколонский, ул. Центральная, д. 81, кв. 2		
57	2.1.42	2.1.43	337°38.4´	30.31	данные отсутствуют	данные отсутствуют	данные отсутствуют		
58	2.1.43	2.1.44	337°14.7´	27.33	данные отсутствуют	данные отсутствуют	данные отсутствуют		
59	2.1.43	2.1.43			данные отсутствуют	05:42:000054:43	данные отсутствуют		
60	2.1.44	2.1.45	351°32.6´	19.11	данные отсутствуют	данные отсутствуют	данные отсутствуют		
61	2.1.45	2.1.46	342°11.1´	41.22	данные отсутствуют	данные отсутствуют	данные отсутствуют		
62	2.1.46	2.1.47	333°14.1´	21.78	данные отсутствуют	данные отсутствуют	данные отсутствуют		
63	2.1.47	2.1.48	330°38.3´	17.42	данные отсутствуют	05:42:000054:289	Россия, Республика Дагестан, г. Дербент, ул. Нанейшвили, дом №38		
64	2.1.48	2.1.49	330°38.7´	10.02	данные отсутствуют	05:42:000054:291	Россия, Республика Дагестан, г. Дербент, просп. Агасиева, дом №14А, кв. 21		
65	2.1.49	2.1.50	330°38.3´	11.28	данные отсутствуют	05:42:000054:290	Россия, Республика Дагестан, г. Дербент, ул. Нанейшвили, дом №38		
66	2.1.50	2.1.51	331°39.4´	33.15	данные отсутствуют	данные отсутствуют	данные отсутствуют		
67	2.1.51	2.1.52	333°57.1´	47.55	данные отсутствуют	данные отсутствуют	данные отсутствуют		
68	2.1.52	2.1.53	59°7.6´	3.27	данные отсутствуют	данные отсутствуют	данные отсутствуют		
69	2.1.53	2.1.54	330°44.1´	16.9	данные отсутствуют	данные отсутствуют	данные отсутствуют		
70	2.1.54	2.1.55	235°57.2´	0.89	данные отсутствуют	данные отсутствуют	данные отсутствуют		
71	2.1.55	2.1.56	331°30.2´	207.4	данные отсутствуют	данные отсутствуют	данные отсутствуют		
72	2.1.56	2.1.57	332°7.1´	120.73	данные отсутствуют	данные отсутствуют	данные отсутствуют		
73	2.1.57	2.1.1	325°37.1´	11.71	данные отсутствуют	данные отсутствуют	данные отсутствуют		
74	3.1.1	3.1.2	61°47.2´	7.93	данные отсутствуют	05:42:000000:25868	адрес отсутствует		
75	3.1.2	3.1.3	147°44.2´	37.11	данные отсутствуют	данные отсутствуют	данные отсутствуют		
76	3.1.3	3.1.4	153°50.0´	32.16	данные отсутствуют	05:42:000000:25606(3 4)	данные отсутствуют		

полное наименование должности	подпись	инициалы, фамилия
-------------------------------	---------	-------------------

М.П.

Земельный участок							
вид объекта недвижимости							
Лист №4 Раздел 3.1				Всего листов раздела 3.1: 4		Всего разделов: 5	
Всего листов выписки: 16							
19 ноября 2019г. № КУВИ-001/2019-27630868							
Кадастровый номер:				05:42:000000:25862			
77	3.1.4	3.1.5	173°52.2`	8.15	данные отсутствуют	05:42:000000:25606(34)	данные отсутствуют
78	3.1.5	3.1.6	156°9.5`	47.33	данные отсутствуют	05:42:000000:25606(34)	данные отсутствуют
79	3.1.6	3.1.7	153°29.7`	51.58	данные отсутствуют	05:42:000000:25606(34)	данные отсутствуют
80	3.1.7	3.1.8	152°47.5`	197.82	данные отсутствуют	05:42:000000:25606(34)	данные отсутствуют
81	3.1.8	3.1.9	216°17.2`	3.73	данные отсутствуют	05:42:000000:25606(34)	данные отсутствуют
82	3.1.9	3.1.10	331°40.2`	69.41	данные отсутствуют	данные отсутствуют	данные отсутствуют
83	3.1.10	3.1.11	325°38.2`	33.02	данные отсутствуют	данные отсутствуют	данные отсутствуют
84	3.1.11	3.1.12	68°50.3`	1.99	данные отсутствуют	05:42:000000:25606(14)	данные отсутствуют
85	3.1.12	3.1.13	338°50.3`	1.99	данные отсутствуют	05:42:000000:25606(14)	данные отсутствуют
86	3.1.13	3.1.14	248°50.3`	1.99	данные отсутствуют	05:42:000000:25606(14)	данные отсутствуют
87	3.1.14	3.1.15	326°14.2`	23.73	данные отсутствуют	данные отсутствуют	данные отсутствуют
88	3.1.15	3.1.16	42°27.4`	7.17	данные отсутствуют	данные отсутствуют	данные отсутствуют
89	3.1.16	3.1.17	332°52.9`	85.07	данные отсутствуют	данные отсутствуют	данные отсутствуют
90	3.1.17	3.1.18	333°52.6`	149.45	данные отсутствуют	данные отсутствуют	данные отсутствуют
91	3.1.18	3.1.1	318°11.9`	10.52	данные отсутствуют	данные отсутствуют	данные отсутствуют
92	3.2.19	3.2.20	149°26.9`	2.38	данные отсутствуют	05:42:000054:307	данные отсутствуют
93	3.2.20	3.2.21	60°27.7`	1.72	данные отсутствуют	05:42:000054:307	данные отсутствуют
94	3.2.21	3.2.22	326°50.2`	2.41	данные отсутствуют	05:42:000054:307	данные отсутствуют
95	3.2.21	3.2.21			данные отсутствуют	05:42:000000:25606(34)	данные отсутствуют
96	3.2.22	3.2.19	239°27.7`	1.61	данные отсутствуют	05:42:000054:307	данные отсутствуют

полное наименование должности	подпись	инициалы, фамилия
-------------------------------	---------	-------------------

М.П.

Выписка из Единого государственного реестра недвижимости об объекте недвижимости

Описание местоположения земельного участка

Земельный участок			
вид объекта недвижимости			
Лист №1 Раздел 3.2	Всего листов раздела 3.2: 4	Всего разделов: 5	Всего листов выписки: 16
19 ноября 2019г. № КУВИ-001/2019-27630868			
Кадастровый номер:		05:42:000000:25862	

Сведения о характерных точках границы земельного участка				
Система координат МСК-05				
Номер точки	Координаты, м		Описание закрепления на местности	Средняя квадратичная погрешность определения координат характерных точек границ земельного участка, м
	X	Y		
1	2	3	4	5
1	114279.7	418004.19	-	0.1
2	114283.5	418007.65	-	0.1
3	114247.38	418026.66	-	0.1
4	114124.94	418090.74	-	0.1
5	114121.26	418079.88	-	0.1
6	114135.86	418074.93	-	0.1
7	114159.25	418062.6	-	0.1
8	114159.97	418064.46	-	0.1
9	114161.83	418063.74	-	0.1
10	114161.11	418061.88	-	0.1
11	114228.9	418029.06	-	0.1
12	114279.7	418004.19	-	0.1
1	113937.88	418183.22	-	0.1
2	113934.8	418187.07	-	0.1
3	113923.9	418198.21	-	0.1
4	113907.92	418209.54	-	0.1
5	113862.69	418231.79	-	0.1
6	113820.58	418254.81	-	0.1
7	113761.45	418285.75	-	0.1
8	113702.67	418317.54	-	0.1
9	113660.13	418342.64	-	0.1
10	113654.77	418345.65	-	0.1
11	113632.29	418357.42	-	0.1
12	113628.64	418358.68	-	0.1

полное наименование должности	подпись	инициалы, фамилия
-------------------------------	---------	-------------------

М.П.

Земельный участок					
вид объекта недвижимости					
Лист №2 Раздел 3.2		Всего листов раздела 3.2: 4		Всего разделов: 5	Всего листов выписки: 16
19 ноября 2019г. № КУВИ-001/2019-27630868					
Кадастровый номер:			05:42:000000:25862		
13	113627.51	418357.63	-		0.1
14	113615.86	418362.23	-		0.1
15	113601.42	418368.56	-		0.1
16	113584.21	418377.99	-		0.1
17	113583.7	418378.85	-		0.1
18	113572.02	418387.43	-		0.1
19	113521.9	418416.33	-		0.1
20	113520.89	418416.46	-		0.1
21	113499.69	418427.13	-		0.1
22	113485.13	418428.07	-		0.1
23	113481.27	418429.44	-		0.1
24	113427.06	418448.74	-		0.1
25	113423.72	418444.15	-		0.1
26	113415.37	418448.2	-		0.1
27	113399.43	418457.88	-		0.1
28	113387.53	418464.89	-		0.1
29	113372.62	418473.97	-		0.1
30	113338.66	418496	-		0.1
31	113318.68	418508.17	-		0.1
32	113297.99	418517.12	-		0.1
33	113267.8	418533.02	-		0.1
34	113228.46	418550.8	-		0.1
35	113222.38	418547.24	-		0.1
36	113243.2	418534.28	-		0.1
37	113274.41	418517.7	-		0.1
38	113308.1	418502.75	-		0.1
39	113310.82	418505.27	-		0.1
40	113356.02	418476.6	-		0.1
41	113384.15	418456.99	-		0.1
42	113386.85	418454.36	-		0.1
43	113414.88	418442.83	-		0.1
44	113440.08	418432.26	-		0.1
45	113458.98	418429.45	-		0.1

полное наименование должности	подпись	инициалы, фамилия
-------------------------------	---------	-------------------

М.П.

Земельный участок					
вид объекта недвижимости					
Лист №3 Раздел 3.2		Всего листов раздела 3.2: 4		Всего разделов: 5	Всего листов выписки: 16
19 ноября 2019г. № КУВИ-001/2019-27630868					
Кадастровый номер:			05:42:000000:25862		
46	113498.22	418416.84	-	0.1	
47	113517.67	418407.03	-	0.1	
48	113532.85	418398.49	-	0.1	
49	113541.58	418393.58	-	0.1	
50	113551.41	418388.05	-	0.1	
51	113580.59	418372.31	-	0.1	
52	113623.31	418351.43	-	0.1	
53	113624.99	418354.24	-	0.1	
54	113639.73	418345.98	-	0.1	
55	113639.23	418345.24	-	0.1	
56	113821.5	418246.29	-	0.1	
57	113928.22	418189.83	-	0.1	
58	113937.88	418183.22	-	0.1	
1	114641.06	417818.67	-	0.1	
2	114644.81	417825.66	-	0.1	
3	114613.43	417845.47	-	0.1	
4	114584.57	417859.65	-	0.1	
5	114576.47	417860.52	-	0.1	
6	114533.18	417879.65	-	0.1	
7	114487.02	417902.67	-	0.1	
8	114311.09	417993.12	-	0.1	
9	114308.08	417990.91	-	0.1	
10	114369.18	417957.97	-	0.1	
11	114396.44	417939.33	-	0.1	
12	114397.16	417941.19	-	0.1	
13	114399.02	417940.47	-	0.1	
14	114398.3	417938.61	-	0.1	
15	114418.03	417925.42	-	0.1	
16	114423.32	417930.26	-	0.1	
17	114499.04	417891.48	-	0.1	
18	114633.22	417825.68	-	0.1	
19	114641.06	417818.67	-	0.1	
1	114417.86	417936.02	-	0.1	

полное наименование должности	подпись	инициалы, фамилия
-------------------------------	---------	-------------------

М.П.

Земельный участок					
вид объекта недвижимости					
Лист №4 Раздел 3.2		Всего листов раздела 3.2: 4		Всего разделов: 5	Всего листов выписки: 16
19 ноября 2019г. № КУВИ-001/2019-27630868					
Кадастровый номер:			05:42:000000:25862		
2	114418.68	417937.41	-	0.1	
3	114416.66	417938.73	-	0.1	
4	114415.81	417937.23	-	0.1	
5	114417.86	417936.02	-	0.1	

полное наименование должности	подпись	инициалы, фамилия

М.П.



**РЕСПУБЛИКА ДАГЕСТАН
ГОРОДСКОЙ ОКРУГ «ГОРОД ДЕРБЕНТ»
МУНИЦИПАЛЬНОЕ УНИТАРНОЕ ПРЕДПРИЯТИЕ «ДЕРБЕНТ 2.0»**

Юр. адрес: 368600, г. Дербент, площадь Свободы, д.2 к.20
Факт. адрес :368600, г.Дербент, ФТ «Кавказ», 939 км

тел.8 (928) 048 91 26
тел.8 (988) 655 92 72

№.....

35

07 03

2019г.

Директору
МКУ «УКС»
ГО «город Дербент»
Гамдуллаеву Р.И.

Технические условия №5

на разработку проектно-сметной документации на строительство
водопроводно-канализационных сетей по ул. Кобякова-Нанешвили

Водоснабжение

1. Точкой подключения является водопровод Д=500мм, проложенный по ул. Сальмана
2. В точке подключения построить водопроводный колодец с установкой запорной арматуры
3. От точки подключения проложить водопровод Д=300мм до насосной станции №1 по ул. Нанешвили

4. Проложить от насосной станции №1 водопровод $D=400\text{мм}$ по ул. Нанешвили до водонапорной башни по ул. Кобякова
5. От водонапорной башни проложить водопровод $D=300\text{мм}$ по ул. Кобякова до насосной станции №2
6. Предусмотреть установку пожарных гидрантов в количестве согласно СНиП
7. В точках пересечения водопровода $D=300\text{мм}$ с проездами и переулками по ул. Кобякова построить водопроводные колодцы с запорной арматурой

Водоотведение

1. Точкой подключения канализационного коллектора является действующий канализационный коллектор $D=500\text{мм}$, проложенный по ул. Кобякова (см. схему)
 2. В проекте предусмотреть канализационные колодцы из железобетонных колец с чугунными люками
 3. Глубина заложения действующего коллектора 1,7м
- Схема расположения точки подключения прилагается.

Директор



Кадиев Э.К.



ПАО "МЕЖРЕГИОНАЛЬНАЯ РАСПРЕДЕЛИТЕЛЬНАЯ СЕТЕВАЯ
КОМПАНИЯ СЕВЕРНОГО КАВКАЗА"

**АО "ДАГЕСТАНСКАЯ СЕТЕВАЯ КОМПАНИЯ"
ДЕРБЕНТСКИЕ ГОРОДСКИЕ ЭЛЕКТРОСЕТИ**

ул. Пушкина, 86, г. Дербент, Республика Дагестан, 368608
телефон: (8240) 4-77-23, факс: (8240) 4-34-74, e-mail: dges@dagenergo.ru

№ _____

На проектирование

**ТЕХНИЧЕСКИЕ УСЛОВИЯ
на реконструкцию электросетей
по ул. Кобякова и ул. Нанейшвили**

1. Электрические сети 6-0,4 кВ и сеть уличного освещения по ул. Кобякова и ул. Нанейшвили выполнены на ж/б опорах. Провод -голый А-50(35).
2. В случае необходимости заменить с использованием опор типа ОГС, провод применить - СИП.
3. Электрические сети по ул. Нанейшвили принадлежат железной дороге.
4. В районе путепровода по ул. Кобякова имеются подземные кабельные линии КЛ- 6/0,4 кВ.

Главный инженер

Агаханов А.Х.

Водоотведение.

1. В зависимости от рельефа местности точкой подключения принять канализационные коллекторы, проложенные по ул. Буйнакского и М.Горького $D=300\text{мм}$.
2. Глубина заложения труб на указанных улицах – 1,7м.
3. Канализационные колодцы установить из ж/бетонных колец $D=1000\text{мм}$ с перекрытием чугунными люками.
4. Диаметр канализационного коллектора по ул. К.Маркса принять – 300мм.

II. ул. Графа Воронцова Водоснабжение.

1. Точкой подключения является проектируемый водопровод $D=300\text{мм}$ по ул. Гагарина.
2. В точке подключения установить водопроводный колодец с запорной арматурой.
3. Диаметр трубопровода по ул. Графа Воронцова принять $D=150\text{мм}$.
4. Предусмотреть установку пожарных гидрантов (ПГ) в количестве в соответствии СНиП.

Водоотведение.

1. Точкой подключения является канализационный коллектор, проложенный по улице З.Тагиева.
2. Диаметр труб – 300мм.
3. Канализационные смотровые колодцы выполнить из ж/бетонных колец диаметром 1000мм с перекрытием чугунными люками.
4. Глубина заложения труб – 1,7м.

III. ул. Тахо-Годи Водоснабжение.

1. По улице Тахо-Годи водоснабжение осуществляется от системы ВКХ железнодорожного участка г. Дербента.

АССОЦИАЦИЯ САМОРЕГУЛИРУЕМЫХ ОРГАНИЗАЦИЙ ОБЩЕРОССИЙСКАЯ
НЕГОСУДАРСТВЕННАЯ НЕКОММЕРЧЕСКАЯ ОРГАНИЗАЦИЯ - ОБЩЕРОССИЙСКОЕ
МЕЖОТРАСЛЕВОЕ ОБЪЕДИНЕНИЕ РАБОТОДАТЕЛЕЙ «НАЦИОНАЛЬНОЕ ОБЪЕДИНЕНИЕ
САМОРЕГУЛИРУЕМЫХ ОРГАНИЗАЦИЙ, ОСНОВАННЫХ НА ЧЛЕНСТВЕ ЛИЦ,
ВЫПОЛНЯЮЩИХ ИНЖЕНЕРНЫЕ ИЗЫСКАНИЯ, И САМОРЕГУЛИРУЕМЫХ ОРГАНИЗАЦИЙ,
ОСНОВАННЫХ НА ЧЛЕНСТВЕ ЛИЦ, ОСУЩЕСТВЛЯЮЩИХ ПОДГОТОВКУ ПРОЕКТНОЙ
ДОКУМЕНТАЦИИ»

РУКОВОДИТЕЛЬ АППАРАТА

ул. Новый Арбат, дом 21, Москва, 119019,
тел. (495) 984-21-34, факс (495) 984-21-33,
www.nopriz.ru, e-mail: info@nopriz.ru
ОКПО 42860946, ОГРН 1157700004142
ИНН / КПП 7704311291 / 770401001

Маджидов Гварзатилав Шарипович



УВЕДОМЛЕНИЕ о включении сведений в Национальный реестр специалистов в области инженерных изысканий и архитектурно-строительного проектирования

Настоящим уведомляем о том, что сведения о специалисте: Маджидов Гварзатилав Шарипович, адрес места жительства(регистрации): 367000, РД, г.Махачкала, ул.Малыгина, 24 - включены в Национальный реестр специалистов в области инженерных изысканий и архитектурно-строительного проектирования.

Сведения размещены на официальном сайте Национального объединения изыскателей и проектировщиков в сети «Интернет»: <https://www.nopriz.ru>, в разделе «Национальный реестр специалистов в области инженерных изысканий и архитектурно-строительного проектирования».

Записи присвоен идентификационный номер – П-096708.

С.А. Кононыхин